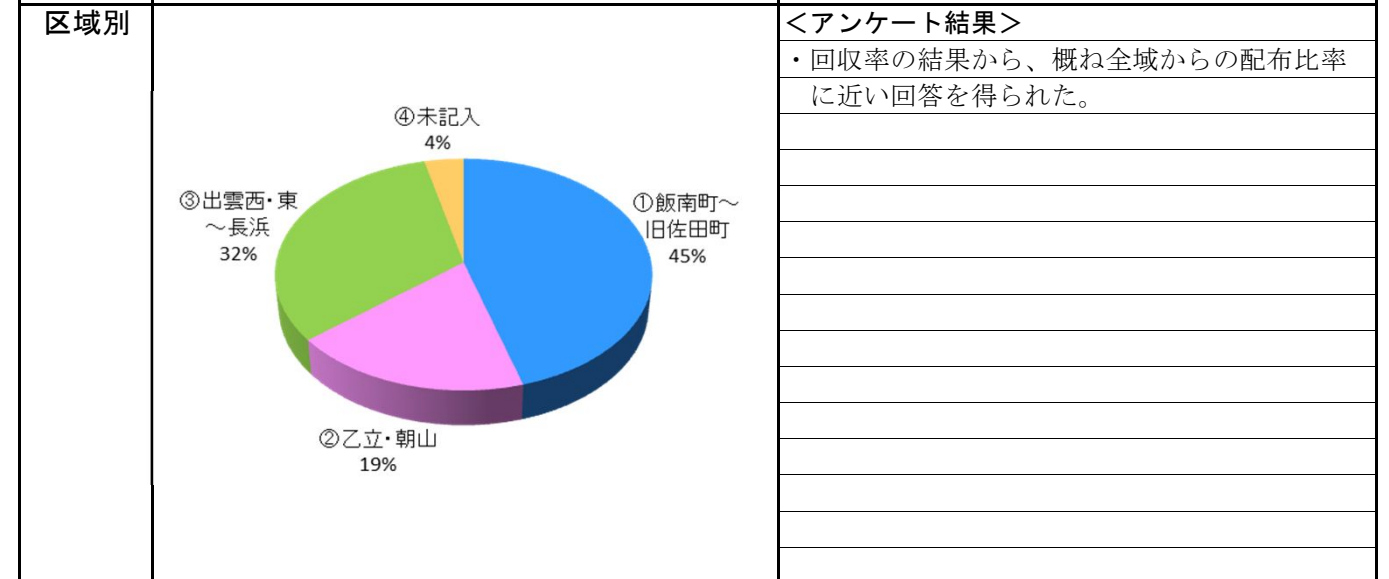
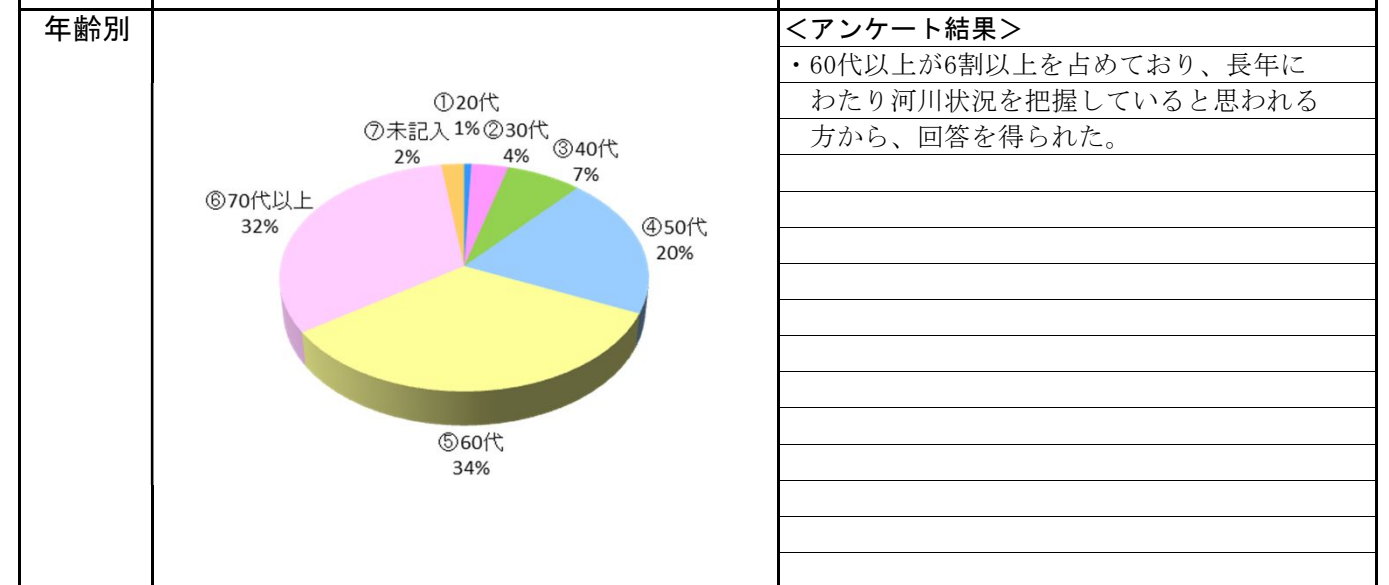
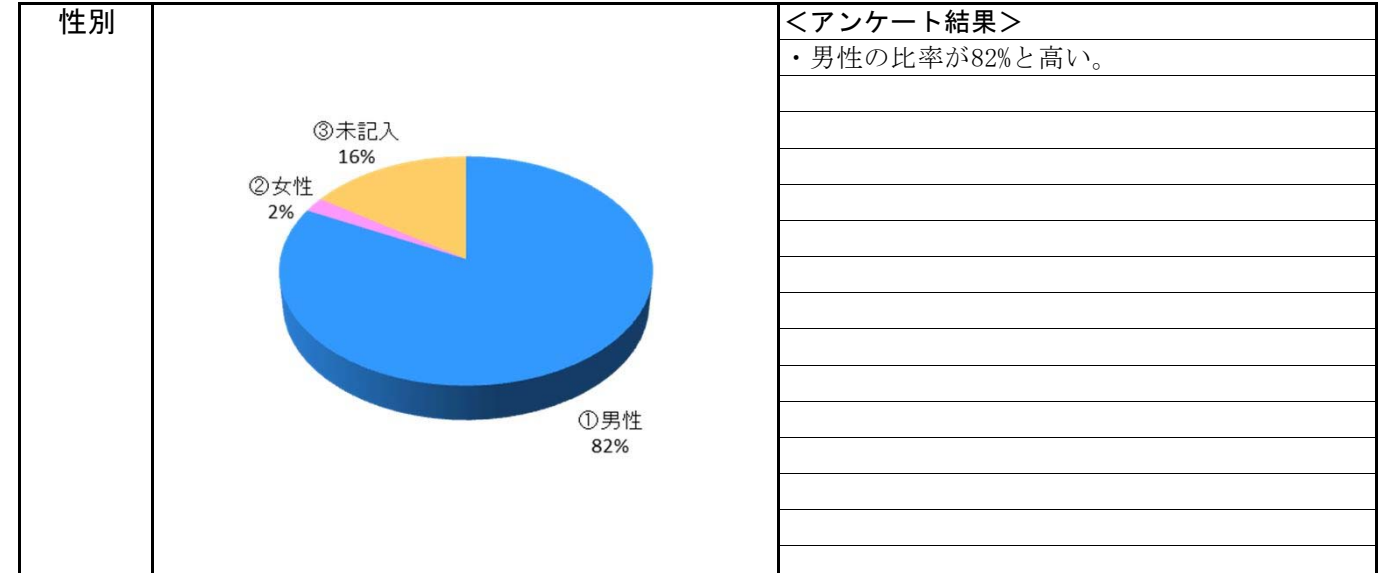
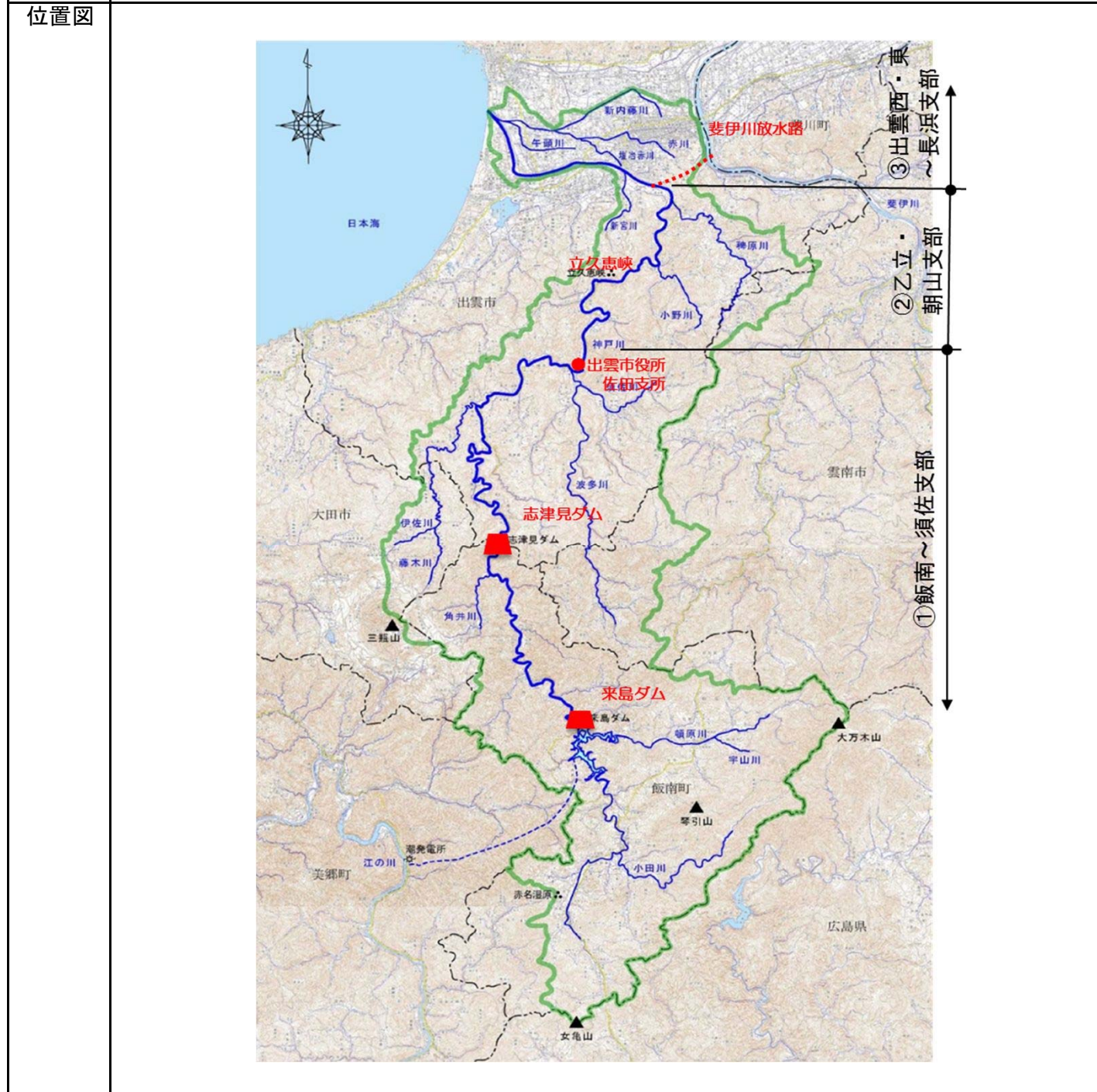


神戸川の河川環境に関するアンケート調査結果（②神戸川漁協組合員）の概要 その1

回収率	回収率 68%			
支部区域	配布数 (枚)	配布比率	回収枚数 (枚)	
①飯南～須佐	473	44%	330	
②乙立・朝山	230	21%	136	
③出雲西・東～長浜	373	35%	234	
④未記入			27	
合計	1076	100%	727	

・集計にあたっては、流域の状況等を考慮し、大きく3つの区分とした



神戸川の河川環境に関するアンケート調査結果（②神戸川漁協組合員）の概要 その2

1. 濁り	川の澄み具合についてどう思われますか	「①にごっている」「②少しにごっている」を選択された方：いつ頃からですか	「①にごっている」「②少しにごっている」を選択された方：特定の時期はありますか（複数回答）	<p><アンケート結果></p> <ul style="list-style-type: none"> 全体において、「にごっている」が36%を占める。 いつ頃からという設問では、10年以内の割合が42%と高い。 特定の時期については、「夏」と「一年中」が多い。下流では「一年中」が多い。 <p><自由回答の主な意見></p> <ul style="list-style-type: none"> ダム上流は澄んでいるが、下流はよどんでいる。 昔は神戸川で水泳をして遊ぶことができるくらいきれいだったが、今は入ると体が痒くなる。 水が時々緑色にごっている。 川が黒ずんでいて、入ると黒いゴミが浮く。 黒っぽい水と澄んだ水が流れる時がある。 近年水量が少ないうえに、水害による護岸工事があり汚濁が進み、また志津見ダム建設によりさらに汚濁が進んでいる。 																																																																																				
	<p>①にごっている 36%</p> <p>②少しにごっている 45%</p> <p>③澄んでいる 10%</p> <p>④分からない 7%</p> <p>⑤その他 1%</p> <p>⑥未記入 1%</p>	<p>①5年以内 18%</p> <p>②5～10年以内 24%</p> <p>③10～20年以内 27%</p> <p>④20～30年以内 22%</p> <p>⑤その他 6%</p> <p>⑥未記入 3%</p>	<p>①春 16%</p> <p>②夏 30%</p> <p>③秋 9%</p> <p>④冬 1%</p> <p>⑤一年中 34%</p> <p>⑥未記入 10%</p>																																																																																					
	<table border="1"> <tr><th>地区</th><th>にごっている</th><th>少しにごっている</th><th>澄んでいる</th><th>分からない</th><th>その他</th><th>未記入</th></tr> <tr><td>飯南～須佐</td><td>37%</td><td>41%</td><td>14%</td><td>6%</td><td>2%</td><td>1%</td></tr> <tr><td>乙立～朝山</td><td>29%</td><td>56%</td><td>9%</td><td>6%</td><td>1%</td><td>1%</td></tr> <tr><td>出雲西～東～長浜</td><td>39%</td><td>45%</td><td>4%</td><td>10%</td><td>1%</td><td>1%</td></tr> </table>	地区	にごっている	少しにごっている	澄んでいる	分からない	その他	未記入	飯南～須佐	37%	41%	14%	6%	2%	1%	乙立～朝山	29%	56%	9%	6%	1%	1%	出雲西～東～長浜	39%	45%	4%	10%	1%	1%	<table border="1"> <tr><th>地区</th><th>5年以内</th><th>5～10年以内</th><th>10～20年以内</th><th>20～30年以内</th><th>その他</th><th>未記入</th></tr> <tr><td>飯南～須佐</td><td>20%</td><td>23%</td><td>27%</td><td>20%</td><td>6%</td><td>4%</td></tr> <tr><td>乙立～朝山</td><td>18%</td><td>22%</td><td>30%</td><td>26%</td><td>3%</td><td>2%</td></tr> <tr><td>出雲西～東～長浜</td><td>17%</td><td>25%</td><td>28%</td><td>21%</td><td>6%</td><td>3%</td></tr> </table>	地区	5年以内	5～10年以内	10～20年以内	20～30年以内	その他	未記入	飯南～須佐	20%	23%	27%	20%	6%	4%	乙立～朝山	18%	22%	30%	26%	3%	2%	出雲西～東～長浜	17%	25%	28%	21%	6%	3%	<table border="1"> <tr><th>地区</th><th>春</th><th>夏</th><th>秋</th><th>冬</th><th>一年中</th><th>未記入</th></tr> <tr><td>飯南～須佐</td><td>19%</td><td>30%</td><td>9%</td><td>1%</td><td>30%</td><td>11%</td></tr> <tr><td>乙立～朝山</td><td>20%</td><td>33%</td><td>11%</td><td>2%</td><td>29%</td><td>6%</td></tr> <tr><td>出雲西～東～長浜</td><td>9%</td><td>28%</td><td>9%</td><td>0%</td><td>42%</td><td>11%</td></tr> </table>	地区	春	夏	秋	冬	一年中	未記入	飯南～須佐	19%	30%	9%	1%	30%	11%	乙立～朝山	20%	33%	11%	2%	29%	6%	出雲西～東～長浜	9%	28%	9%	0%	42%	11%	
地区	にごっている	少しにごっている	澄んでいる	分からない	その他	未記入																																																																																		
飯南～須佐	37%	41%	14%	6%	2%	1%																																																																																		
乙立～朝山	29%	56%	9%	6%	1%	1%																																																																																		
出雲西～東～長浜	39%	45%	4%	10%	1%	1%																																																																																		
地区	5年以内	5～10年以内	10～20年以内	20～30年以内	その他	未記入																																																																																		
飯南～須佐	20%	23%	27%	20%	6%	4%																																																																																		
乙立～朝山	18%	22%	30%	26%	3%	2%																																																																																		
出雲西～東～長浜	17%	25%	28%	21%	6%	3%																																																																																		
地区	春	夏	秋	冬	一年中	未記入																																																																																		
飯南～須佐	19%	30%	9%	1%	30%	11%																																																																																		
乙立～朝山	20%	33%	11%	2%	29%	6%																																																																																		
出雲西～東～長浜	9%	28%	9%	0%	42%	11%																																																																																		
	川の水温についてどう思われますか	「②水温が高くなった」を選択された方：いつ頃からですか	「②水温が高くなった」を選択された方：特定の時期はありますか（複数回答）	<アンケート結果>																																																																																				
	<p>①水温が低くなった 10%</p> <p>②水温が高くなった 44%</p> <p>③昔と変わらない 7%</p> <p>④分からない 37%</p> <p>⑤その他 1%</p> <p>⑥未記入 1%</p>	<p>①5年以内 16%</p> <p>②5～10年以内 28%</p> <p>③10～20年以内 31%</p> <p>④20～30年以内 19%</p> <p>⑤その他 3%</p> <p>⑥未記入 3%</p>	<p>①春 12%</p> <p>②夏 44%</p> <p>③秋 15%</p> <p>④冬 1%</p> <p>⑤一年中 20%</p> <p>⑥未記入 8%</p>	<p>「水温が高くなった」が44%と多い。</p> <p>下流域では「水温が低くなった」が他に比べて少ない。</p> <p>水温が高くなったのは、10年以内からが44%と多い。</p> <p>水温が高くなる時期は、「夏」が44%と多い。</p>																																																																																				
	<table border="1"> <tr><th>地区</th><th>水温が低くなった</th><th>水温が高くなった</th><th>昔と変わらない</th><th>分からない</th><th>その他</th><th>未記入</th></tr> <tr><td>飯南～須佐</td><td>15%</td><td>42%</td><td>7%</td><td>34%</td><td>1%</td><td>1%</td></tr> <tr><td>乙立～朝山</td><td>15%</td><td>46%</td><td>6%</td><td>32%</td><td>1%</td><td>1%</td></tr> <tr><td>出雲西～東～長浜</td><td>3%</td><td>46%</td><td>7%</td><td>43%</td><td>1%</td><td>1%</td></tr> </table>	地区	水温が低くなった	水温が高くなった	昔と変わらない	分からない	その他	未記入	飯南～須佐	15%	42%	7%	34%	1%	1%	乙立～朝山	15%	46%	6%	32%	1%	1%	出雲西～東～長浜	3%	46%	7%	43%	1%	1%	<table border="1"> <tr><th>地区</th><th>5年以内</th><th>5～10年以内</th><th>10～20年以内</th><th>20～30年以内</th><th>その他</th><th>未記入</th></tr> <tr><td>飯南～須佐</td><td>20%</td><td>27%</td><td>26%</td><td>19%</td><td>4%</td><td>4%</td></tr> <tr><td>乙立～朝山</td><td>13%</td><td>32%</td><td>32%</td><td>19%</td><td>3%</td><td>2%</td></tr> <tr><td>出雲西～東～長浜</td><td>14%</td><td>25%</td><td>36%</td><td>19%</td><td>3%</td><td>3%</td></tr> </table>	地区	5年以内	5～10年以内	10～20年以内	20～30年以内	その他	未記入	飯南～須佐	20%	27%	26%	19%	4%	4%	乙立～朝山	13%	32%	32%	19%	3%	2%	出雲西～東～長浜	14%	25%	36%	19%	3%	3%	<table border="1"> <tr><th>地区</th><th>春</th><th>夏</th><th>秋</th><th>冬</th><th>一年中</th><th>未記入</th></tr> <tr><td>飯南～須佐</td><td>11%</td><td>46%</td><td>14%</td><td>1%</td><td>20%</td><td>8%</td></tr> <tr><td>乙立～朝山</td><td>13%</td><td>50%</td><td>15%</td><td>2%</td><td>14%</td><td>6%</td></tr> <tr><td>出雲西～東～長浜</td><td>11%</td><td>38%</td><td>15%</td><td>1%</td><td>25%</td><td>10%</td></tr> </table>	地区	春	夏	秋	冬	一年中	未記入	飯南～須佐	11%	46%	14%	1%	20%	8%	乙立～朝山	13%	50%	15%	2%	14%	6%	出雲西～東～長浜	11%	38%	15%	1%	25%	10%	<p><自由回答の主な意見></p> <ul style="list-style-type: none"> 春は水温が低く、夏は高くなる。 川の水量が少なくなり、水温が高くなったと思われる。 水温の上り下りする時季に時間差がある。
地区	水温が低くなった	水温が高くなった	昔と変わらない	分からない	その他	未記入																																																																																		
飯南～須佐	15%	42%	7%	34%	1%	1%																																																																																		
乙立～朝山	15%	46%	6%	32%	1%	1%																																																																																		
出雲西～東～長浜	3%	46%	7%	43%	1%	1%																																																																																		
地区	5年以内	5～10年以内	10～20年以内	20～30年以内	その他	未記入																																																																																		
飯南～須佐	20%	27%	26%	19%	4%	4%																																																																																		
乙立～朝山	13%	32%	32%	19%	3%	2%																																																																																		
出雲西～東～長浜	14%	25%	36%	19%	3%	3%																																																																																		
地区	春	夏	秋	冬	一年中	未記入																																																																																		
飯南～須佐	11%	46%	14%	1%	20%	8%																																																																																		
乙立～朝山	13%	50%	15%	2%	14%	6%																																																																																		
出雲西～東～長浜	11%	38%	15%	1%	25%	10%																																																																																		
	川の水量についてどう思われますか	「②少なくなった」を選択された方：いつ頃からですか	「②少なくなった」を選択された方：特定の時期はありますか（複数回答）	<アンケート結果>																																																																																				
	<p>①多くなった 2%</p> <p>②少なくなった 69%</p> <p>③変わらない 8%</p> <p>④分からない 8%</p> <p>⑤その他 12%</p> <p>⑥未記入 1%</p>	<p>①5年以内 13%</p> <p>②5～10年以内 21%</p> <p>③10～20年以内 26%</p> <p>④20～30年以内 31%</p> <p>⑤その他 6%</p> <p>⑥未記入 3%</p>	<p>①春 5%</p> <p>②夏 23%</p> <p>③秋 8%</p> <p>④冬 1%</p> <p>⑤一年中 49%</p> <p>⑥未記入 14%</p>	<p>「少なくなった」が69%を占める。</p> <p>地区別で比較すると、上・中流域の方が「少なくなった」の割合が高い傾向にある。</p> <p>川の水量が少なくなったのはいつ頃からかに対しては、意見が分かれています。地区別では、上・中流では5年以内が多い。</p> <p>特定の時期については、「一年中」が49%で半数を占める。</p>																																																																																				
	<table border="1"> <tr><th>地区</th><th>多くなった</th><th>少なくなった</th><th>変わらない</th><th>分からない</th><th>その他</th><th>未記入</th></tr> <tr><td>飯南～須佐</td><td>2%</td><td>77%</td><td>6%</td><td>5%</td><td>1%</td><td>9%</td></tr> <tr><td>乙立～朝山</td><td>7%</td><td>76%</td><td>7%</td><td>5%</td><td>1%</td><td>11%</td></tr> <tr><td>出雲西～東～長浜</td><td>3%</td><td>55%</td><td>12%</td><td>14%</td><td>0%</td><td>17%</td></tr> </table>	地区	多くなった	少なくなった	変わらない	分からない	その他	未記入	飯南～須佐	2%	77%	6%	5%	1%	9%	乙立～朝山	7%	76%	7%	5%	1%	11%	出雲西～東～長浜	3%	55%	12%	14%	0%	17%	<table border="1"> <tr><th>地区</th><th>5年以内</th><th>5～10年以内</th><th>10～20年以内</th><th>20～30年以内</th><th>その他</th><th>未記入</th></tr> <tr><td>飯南～須佐</td><td>14%</td><td>18%</td><td>25%</td><td>32%</td><td>6%</td><td>5%</td></tr> <tr><td>乙立～朝山</td><td>17%</td><td>16%</td><td>30%</td><td>32%</td><td>3%</td><td>2%</td></tr> <tr><td>出雲西～東～長浜</td><td>6%</td><td>30%</td><td>27%</td><td>29%</td><td>7%</td><td>1%</td></tr> </table>	地区	5年以内	5～10年以内	10～20年以内	20～30年以内	その他	未記入	飯南～須佐	14%	18%	25%	32%	6%	5%	乙立～朝山	17%	16%	30%	32%	3%	2%	出雲西～東～長浜	6%	30%	27%	29%	7%	1%	<table border="1"> <tr><th>地区</th><th>春</th><th>夏</th><th>秋</th><th>冬</th><th>一年中</th><th>未記入</th></tr> <tr><td>飯南～須佐</td><td>5%</td><td>22%</td><td>7%</td><td>1%</td><td>50%</td><td>15%</td></tr> <tr><td>乙立～朝山</td><td>4%</td><td>24%</td><td>11%</td><td>47%</td><td>14%</td><td></td></tr> <tr><td>出雲西～東～長浜</td><td>5%</td><td>24%</td><td>9%</td><td>3%</td><td>50%</td><td>10%</td></tr> </table>	地区	春	夏	秋	冬	一年中	未記入	飯南～須佐	5%	22%	7%	1%	50%	15%	乙立～朝山	4%	24%	11%	47%	14%		出雲西～東～長浜	5%	24%	9%	3%	50%	10%	<p><自由回答の主な意見></p> <ul style="list-style-type: none"> 水量が少ないため、雨が降っても土を洗い流さない。 水の量が少なくなったため、川の中にヨシが全面に広がり川幅が狭く、瀬や淵がなくなって魚が住めない。 特に夏は水量が少なくなったり、にごりがある。 四季問わず、もっと水量を多くしてもらいたい。
地区	多くなった	少なくなった	変わらない	分からない	その他	未記入																																																																																		
飯南～須佐	2%	77%	6%	5%	1%	9%																																																																																		
乙立～朝山	7%	76%	7%	5%	1%	11%																																																																																		
出雲西～東～長浜	3%	55%	12%	14%	0%	17%																																																																																		
地区	5年以内	5～10年以内	10～20年以内	20～30年以内	その他	未記入																																																																																		
飯南～須佐	14%	18%	25%	32%	6%	5%																																																																																		
乙立～朝山	17%	16%	30%	32%	3%	2%																																																																																		
出雲西～東～長浜	6%	30%	27%	29%	7%	1%																																																																																		
地区	春	夏	秋	冬	一年中	未記入																																																																																		
飯南～須佐	5%	22%	7%	1%	50%	15%																																																																																		
乙立～朝山	4%	24%	11%	47%	14%																																																																																			
出雲西～東～長浜	5%	24%	9%	3%	50%	10%																																																																																		

神戸川の河川環境に関するアンケート調査結果（②神戸川漁協組員）の概要 その3

