

神戸川の水質と流況について

平成26年12月24日

島根県土木部河川課

神戸川の水質と流況について

(1) 水質調査

- ・八神、上橋波、野土橋、上乙立橋及び馬木において、平成 24 年 7 月から、1 回／月の頻度で継続実施中
- ・今後、調査結果を蓄積して、水質状況について評価する予定

(2) ダムからの放流 参考①

【来島ダム】

- ・平成 25 年 6 月 13 日より、来島ダムからの試験放流(2m³/s)の開始

【志津見ダム】

- ・馬木地点の流量が

かんがい期	4. 4m ³ /s	を下回らないように放流
非かんがい期	3. 1m ³ /s	を下回らないように放流

(3) 下流河川の流況 参考②

【八神地点】

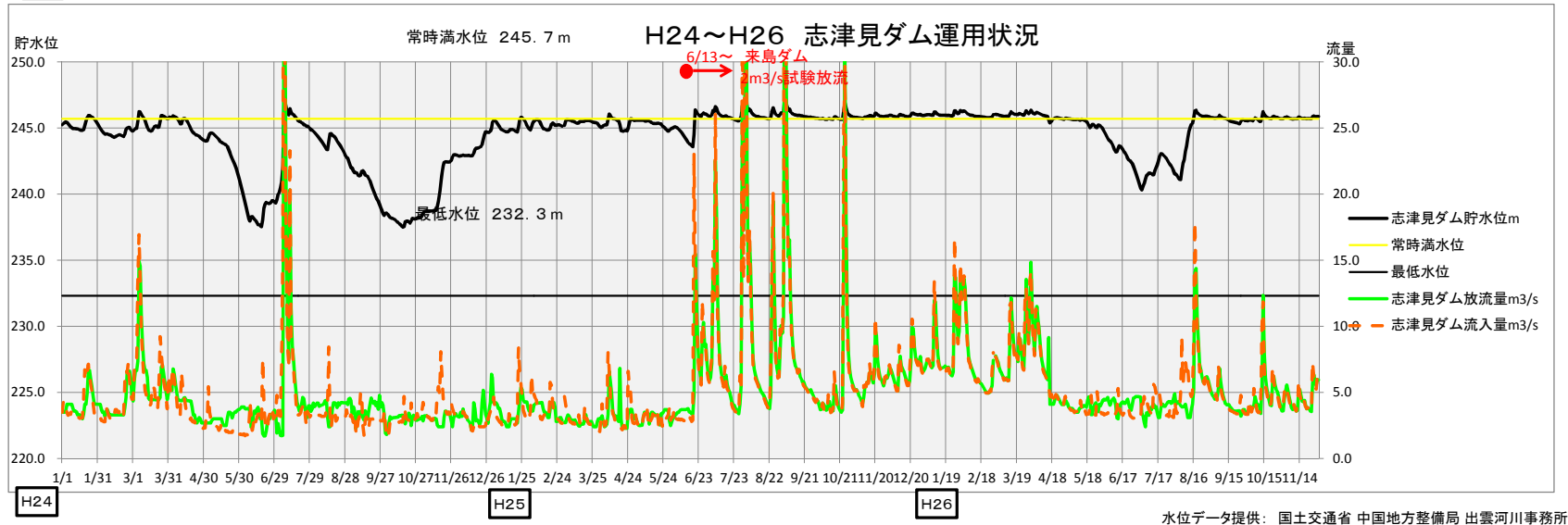
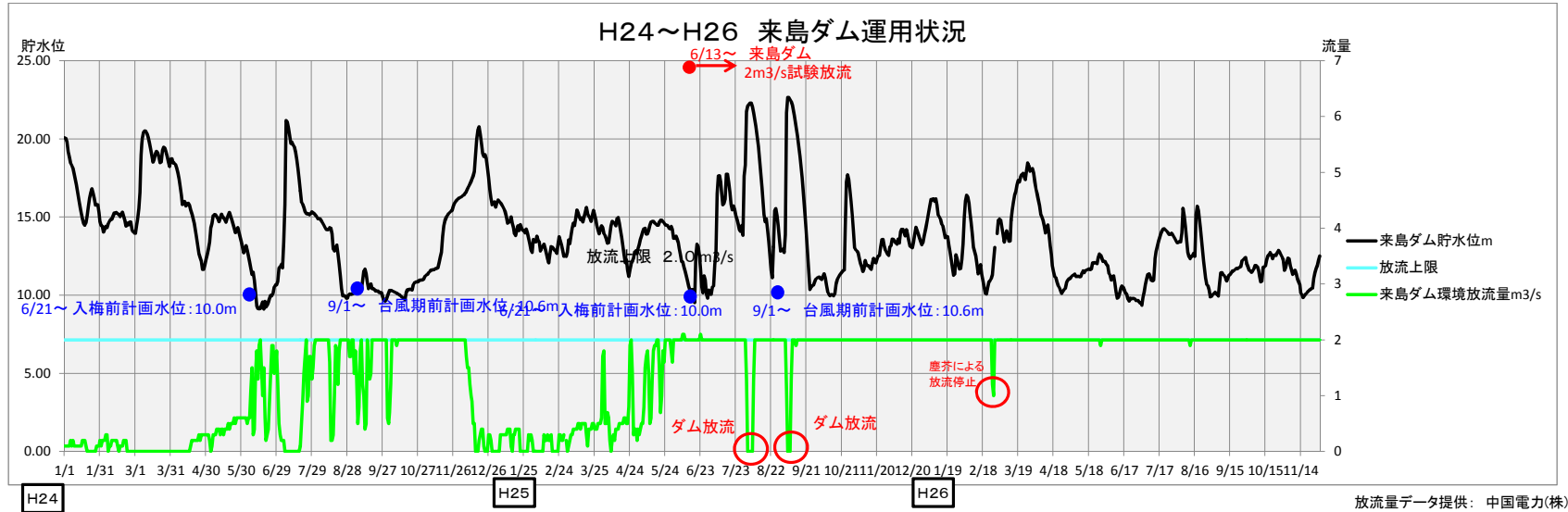
- ・6月13日までは0. 8m³/s、13日以降は2m³/s 以上の流量が確保

【馬木地点】 参考③

- ・試験放流を開始した平成 25 年度の流況は、昭和 36 年から平成 18 年までの平均流量を上回っている
- ・特にかんがい期の流量が増加

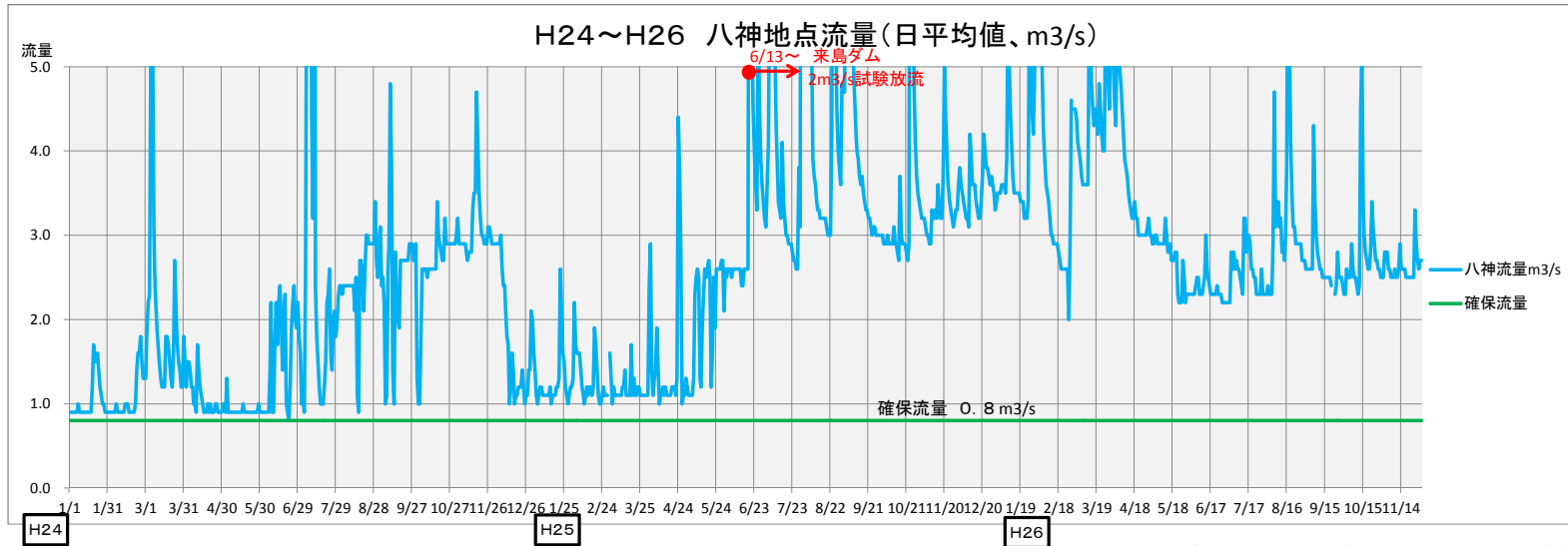
【ダムからの放流量】

志津見ダム・来島ダムの運用について

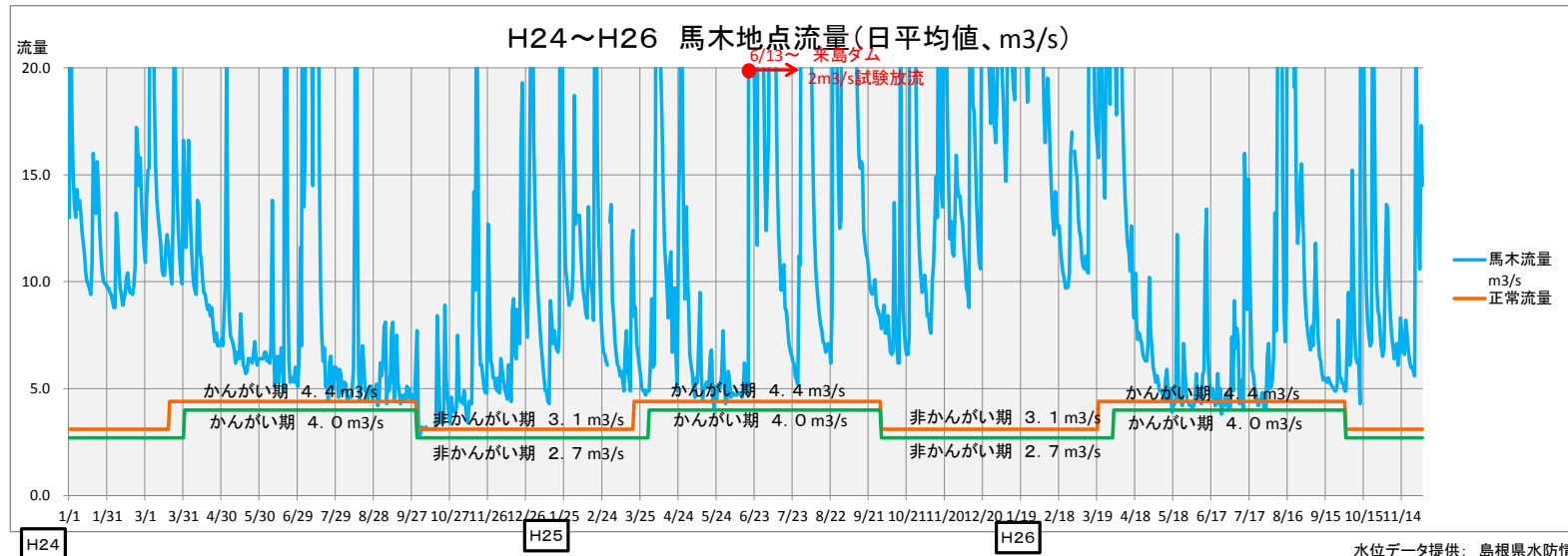


【下流河川の流況】

神戸川の流況について(H24~H26)



水位データ提供: 国土交通省 中国地方整備局 出雲河川事務所



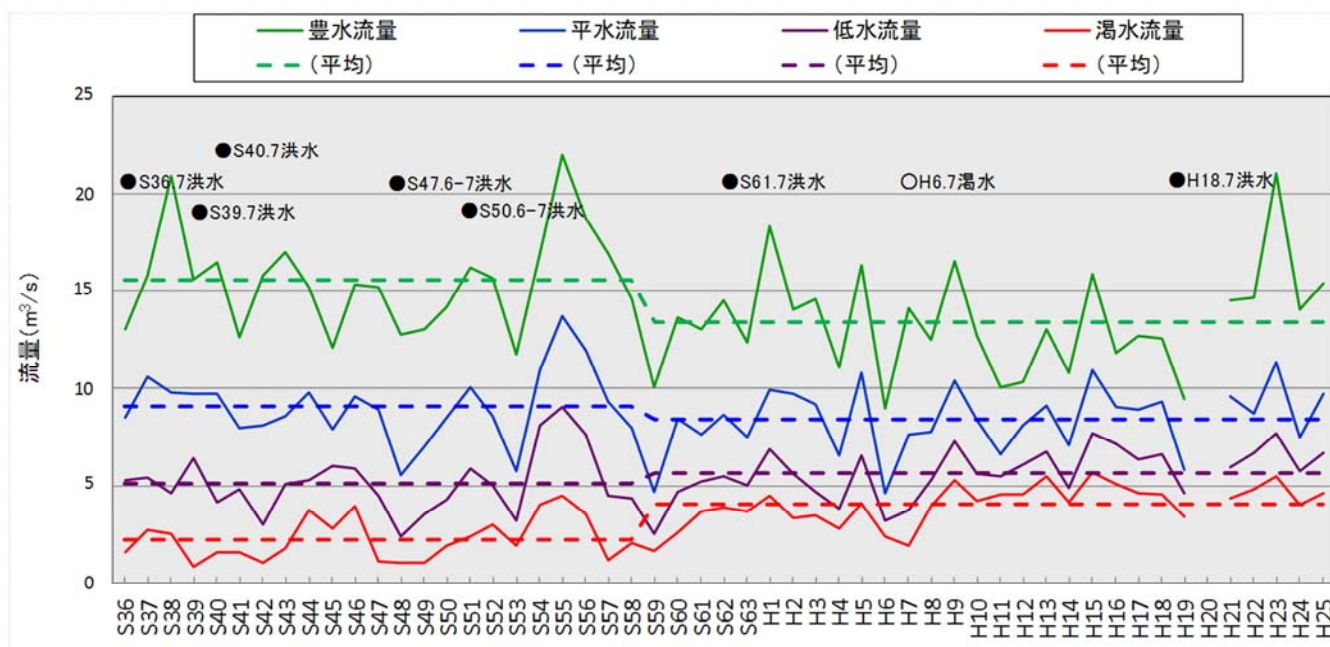
水位データ提供: 島根県水防情報

〔馬木地点の流況〕

馬木地点流況(流域面積 437.0km²) (単位:m³/s)

	豊水流量	平水流量	低水流量	渇水流量	年平均流量
S36年～H18	14.49	8.75	5.30	3.01	14.19
H24	11.00	7.10	5.20	3.1	10.10
H25	15.40	9.70	6.70	4.60	15.70

〈神戸川_流域図〉



※流況:年間の日流量の変化を最大流量から最小流量まで並び替え、最大から、95日目を豊水流量、185日目を平水流量、275日目を低水流量、355日目を渇水流量という。

※S36～H18のデータ:「斐伊川水系河川整備基本方針」資料より。H19～26のデータ:「水文水質データベース(国交省)」より。