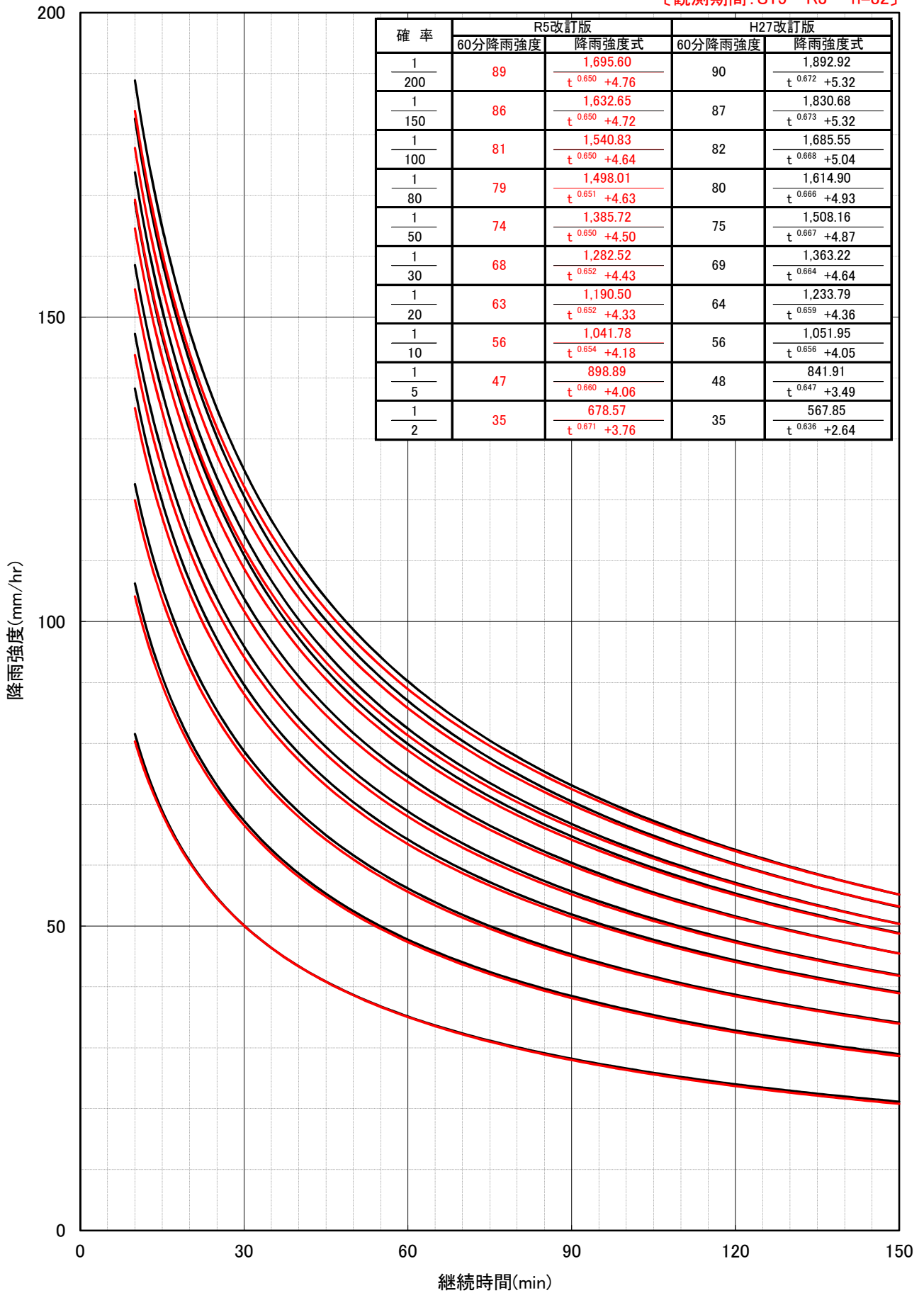


松江地区

黒 : 既存版 降雨強度式 (Gumbel)
 赤 : 改訂版 降雨強度式 (Gumbel)

[観測期間: S15~H26 n=75]

[観測期間: S15~R3 n=82]

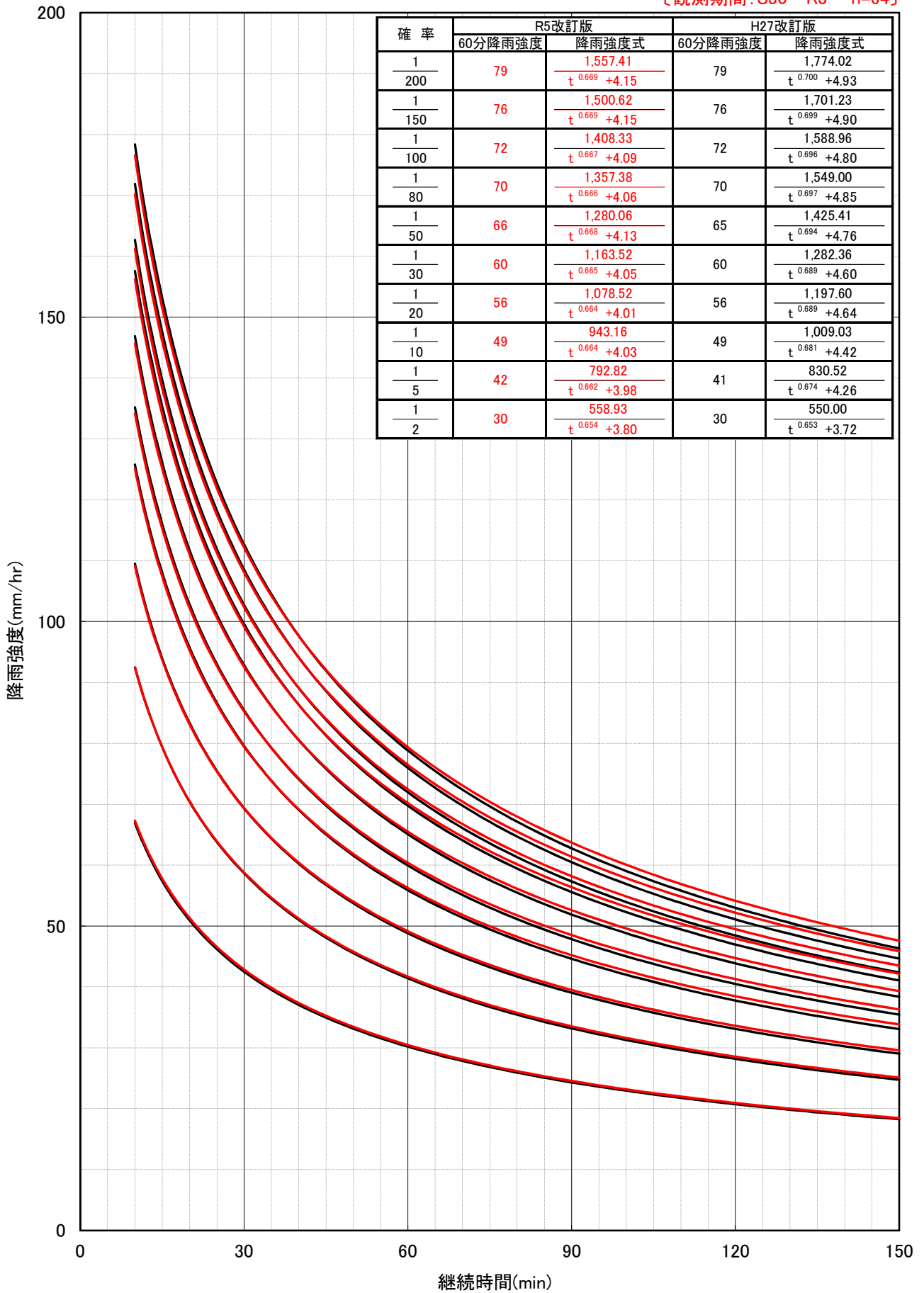


広瀬地区

黒 : 既存版 降雨強度式 (Gumbel)
赤 : 改訂版 降雨強度式 (Gumbel)

[観測期間: S30~H26 n=57]

[観測期間: S30~R3 n=64]

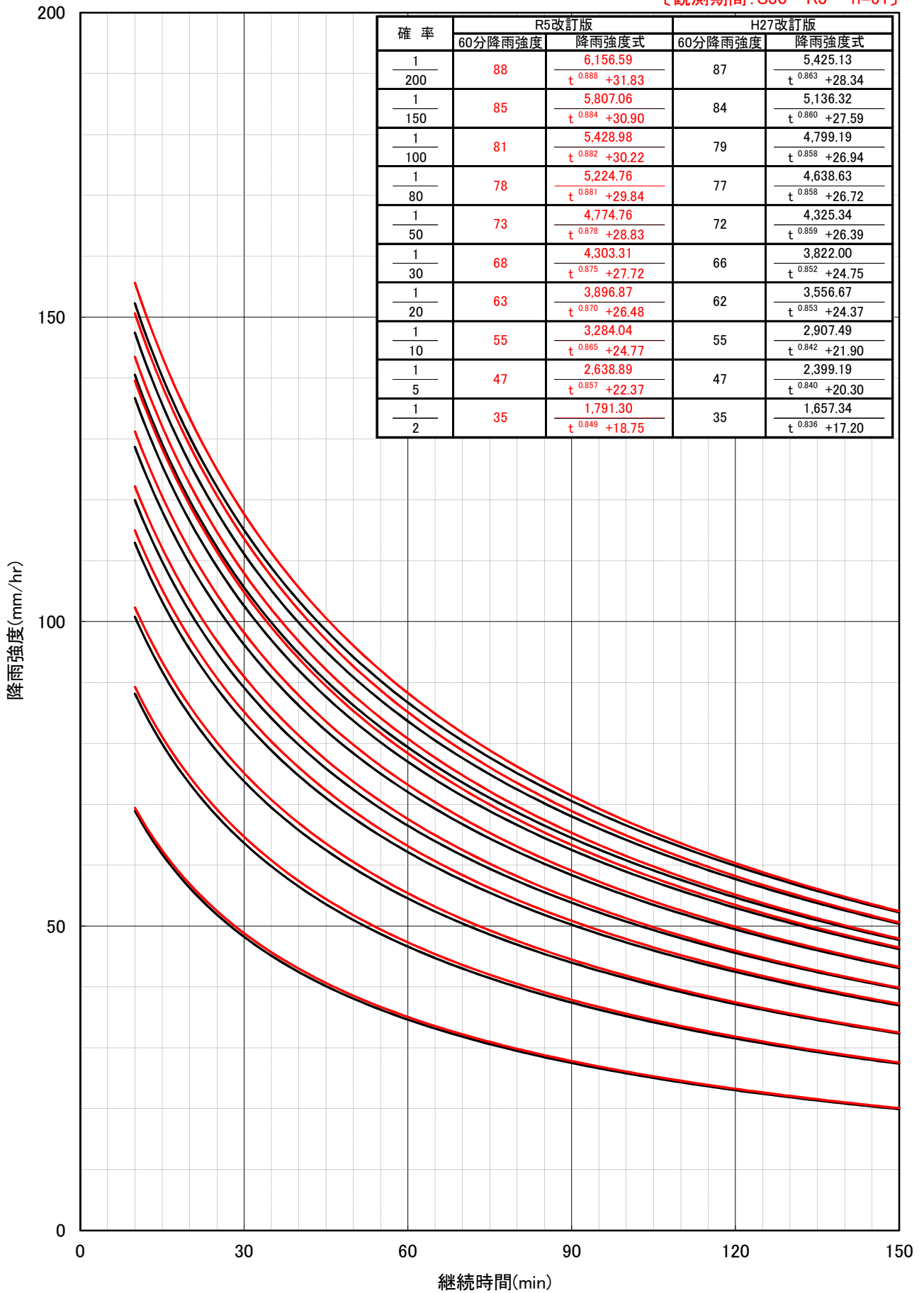


雲南地区

黒 : 既存版 降雨強度式 (Gumbel)
 赤 : 改訂版 降雨強度式 (Gumbel)

[観測期間: S30~H26 n=54]

[観測期間: S30~R3 n=61]

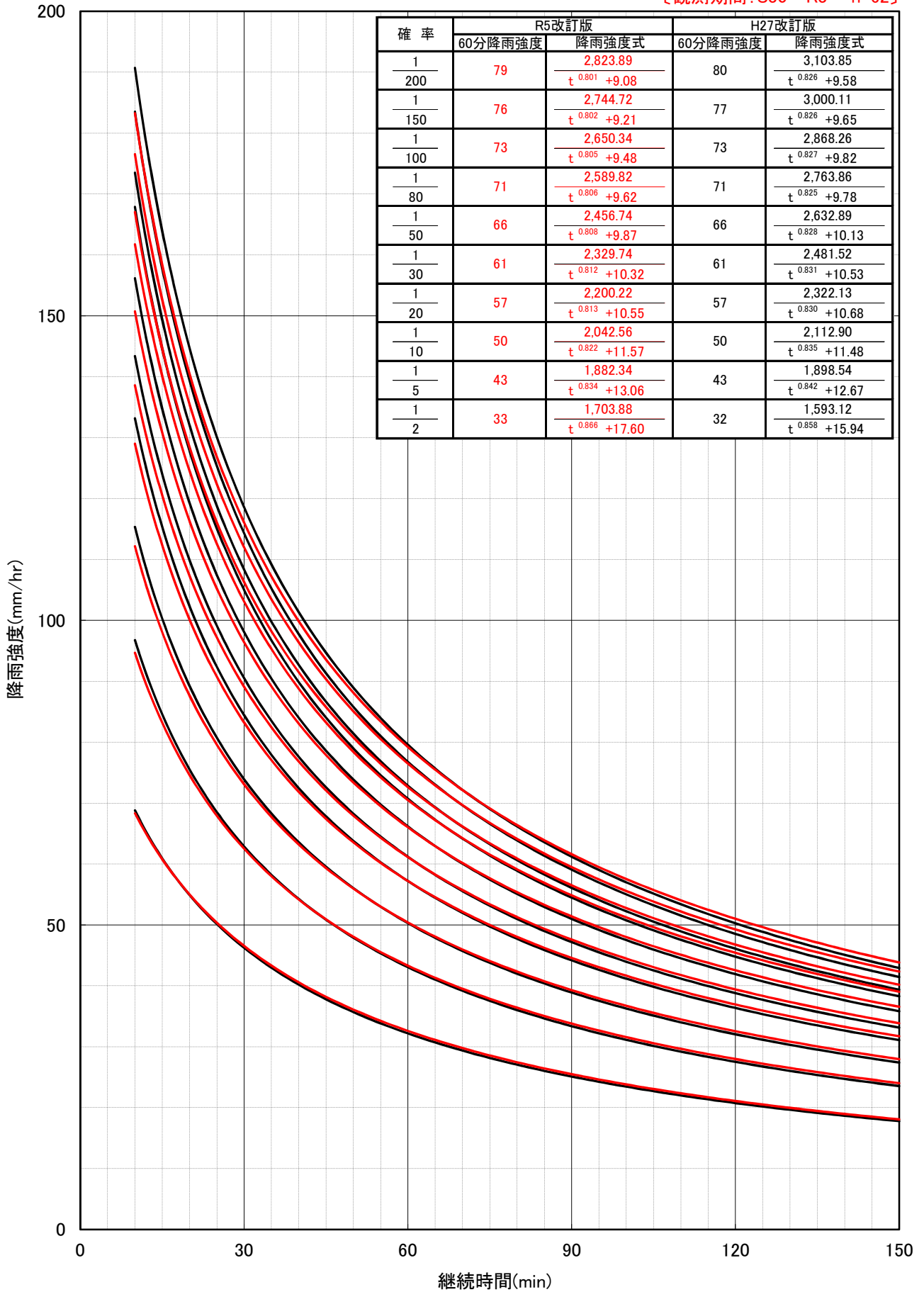


仁多地区

黒 : 既存版 降雨強度式 (Gumbel)
 赤 : 改訂版 降雨強度式 (Gumbel)

[観測期間: S30~H26 n=55]

[観測期間: S30~R3 n=62]

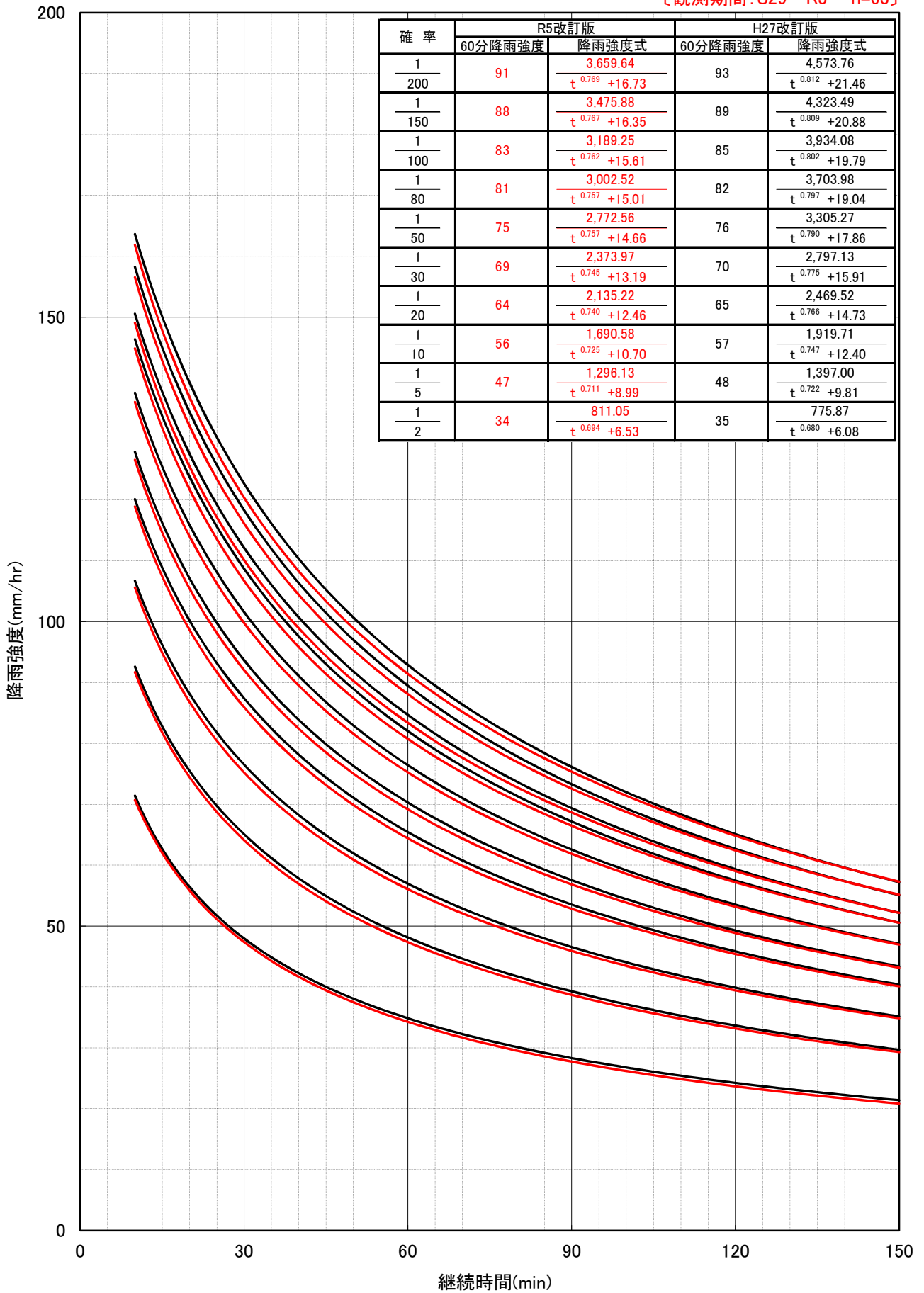


出雲地区

黒 : 既存版 降雨強度式 (Gumbel)
 赤 : 改訂版 降雨強度式 (Gumbel)

[観測期間: S29~H26 n=56]

[観測期間: S29~R3 n=63]

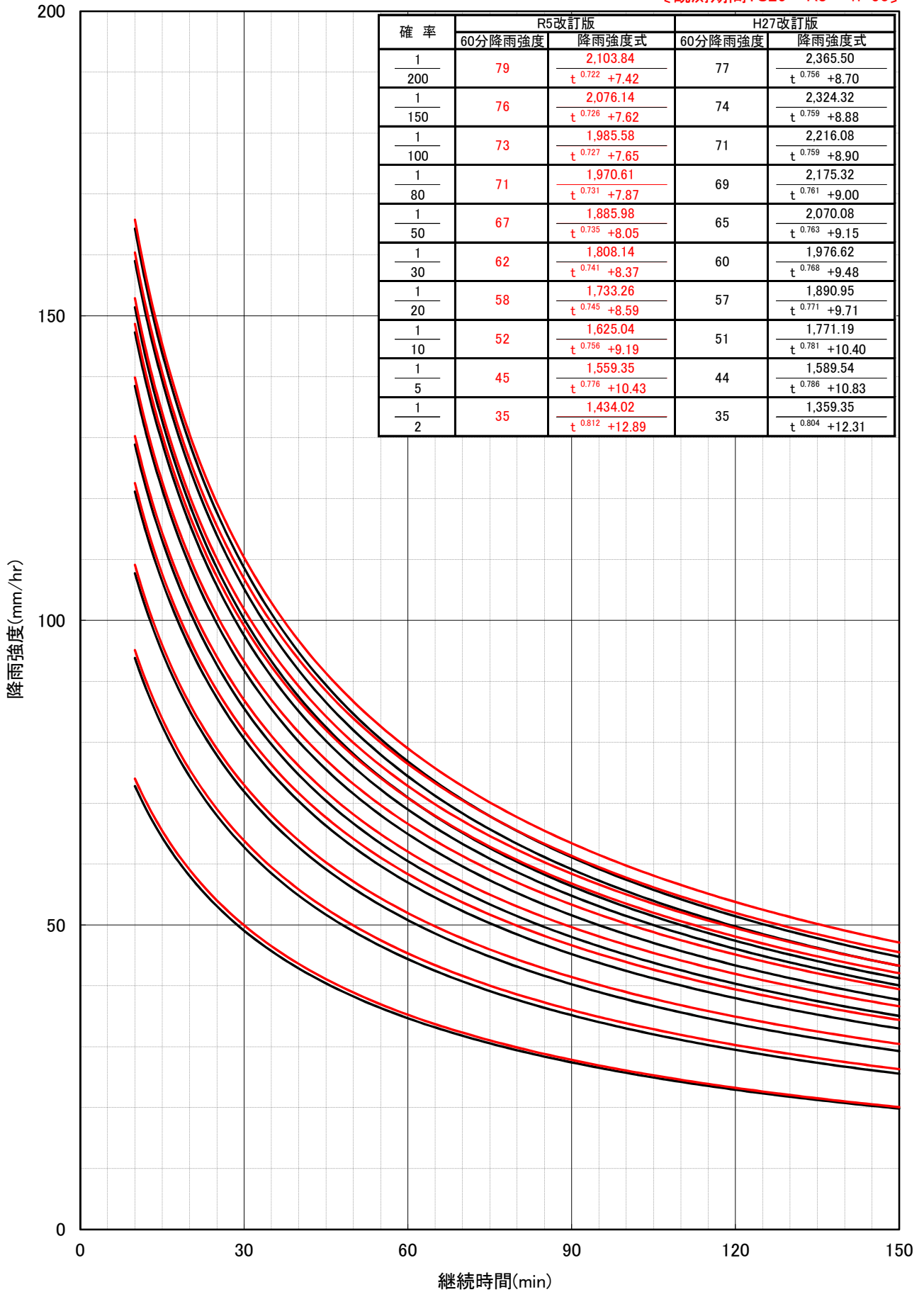


県央地区

黒 : 既存版 降雨強度式 (Gumbel)
 赤 : 改訂版 降雨強度式 (Gumbel)

[観測期間: S29~H26 n=53]

[観測期間: S29~R3 n=60]

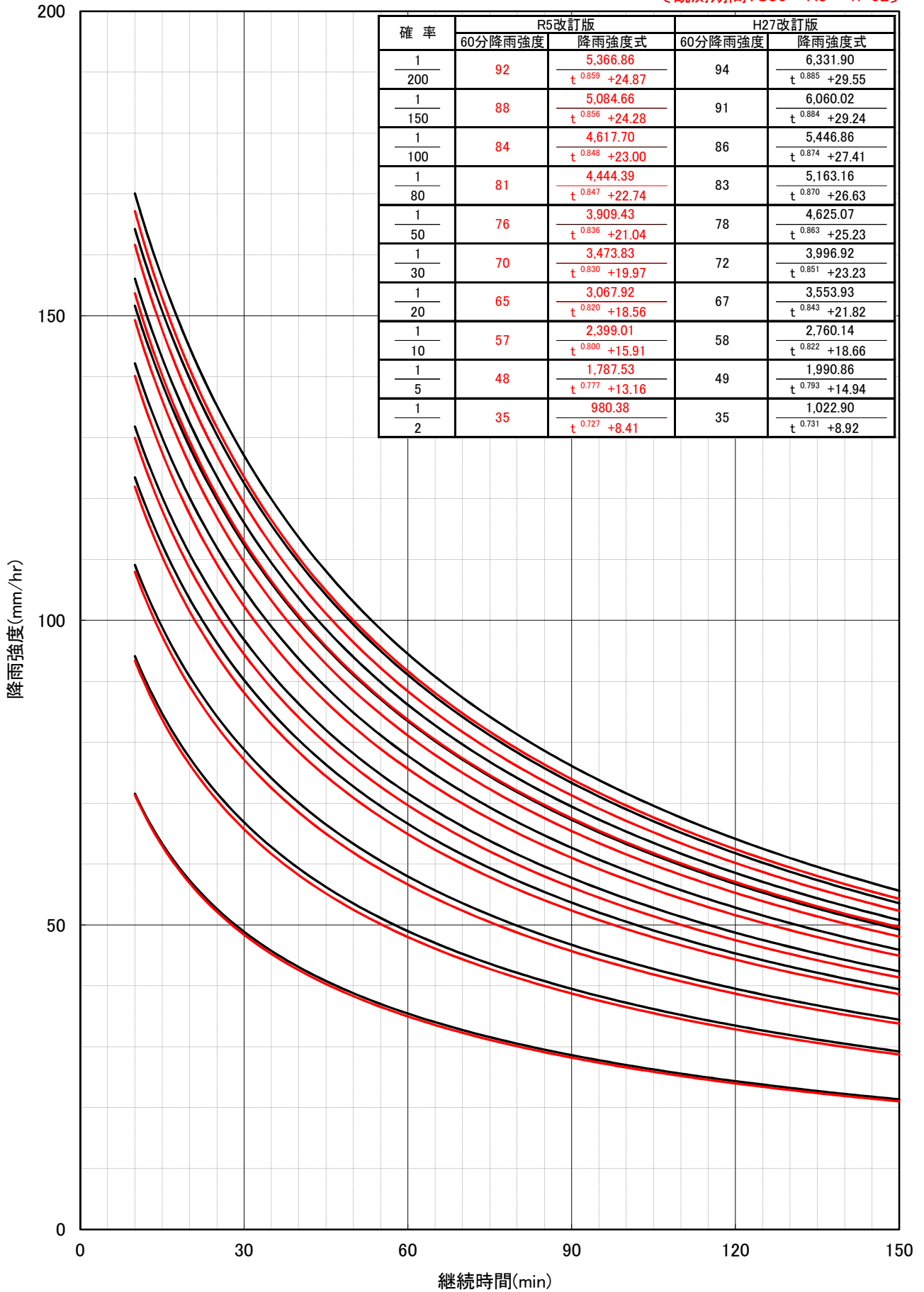


大田地区

黒 : 既存版 降雨強度式 (Gumbel)
 赤 : 改訂版 降雨強度式 (Gumbel)

[観測期間: S30~H26 n=55]

[観測期間: S30~R3 n=62]

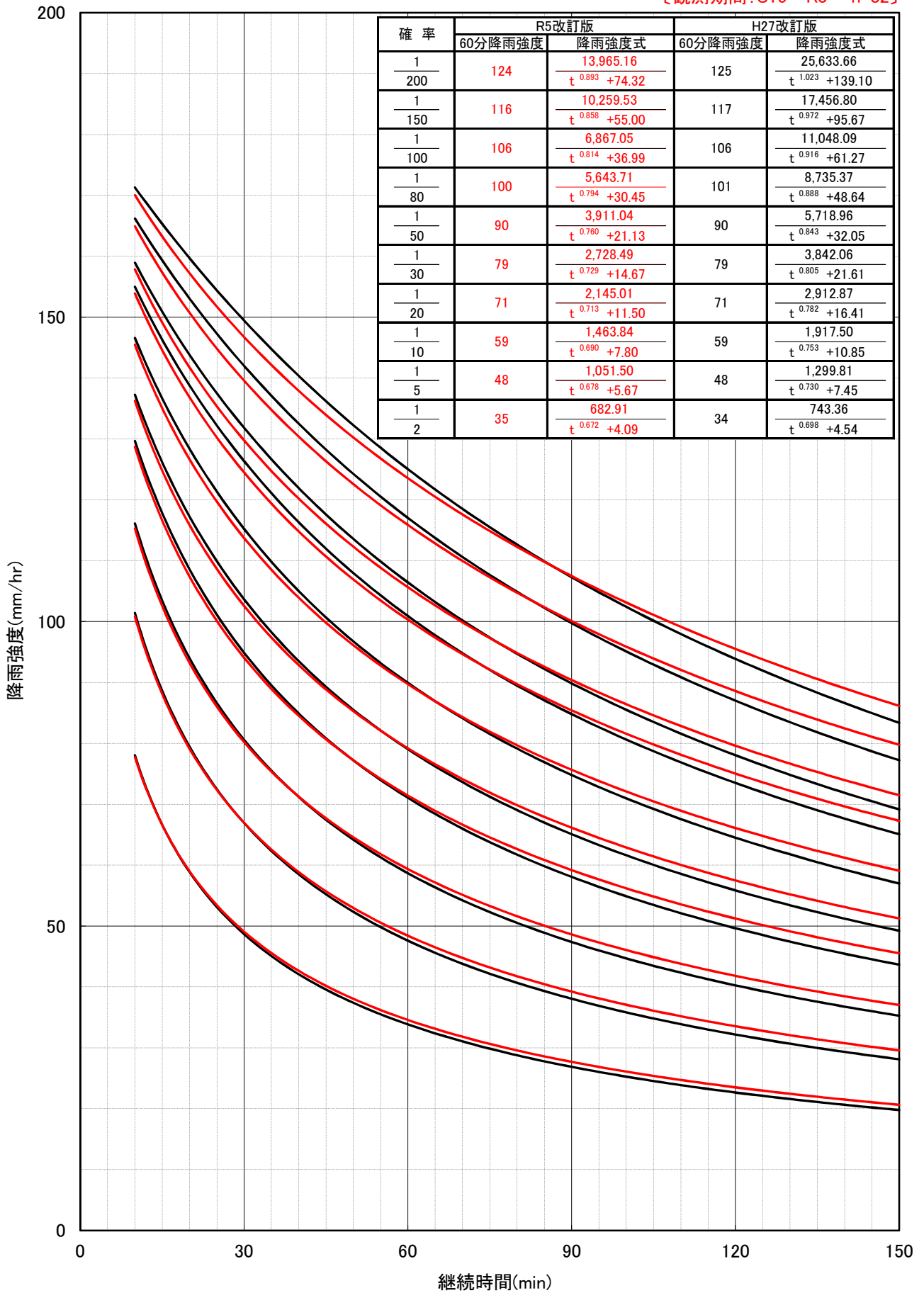


浜田地区

黒 : 既存版 降雨強度式 (Gev)
 赤 : 改訂版 降雨強度式 (Gev)

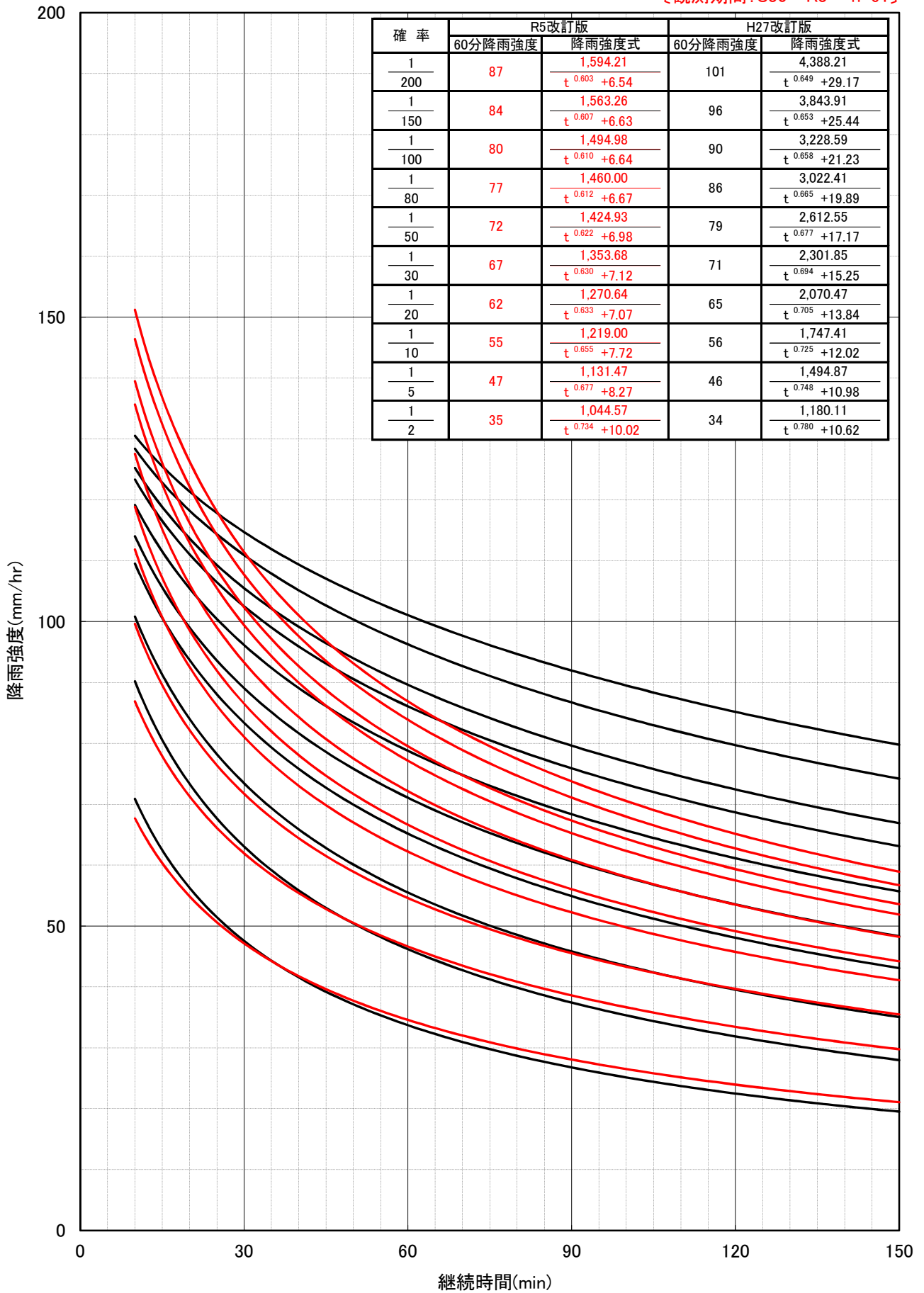
[観測期間: S15~H26 n=75]

[観測期間: S15~R3 n=82]



益田地区

黒 : 既存版 降雨強度式 (Gev)
 赤 : 改訂版 降雨強度式 (Gumbel)
 [観測期間: S30~H26 n=54]
 [観測期間: S30~R3 n=61]



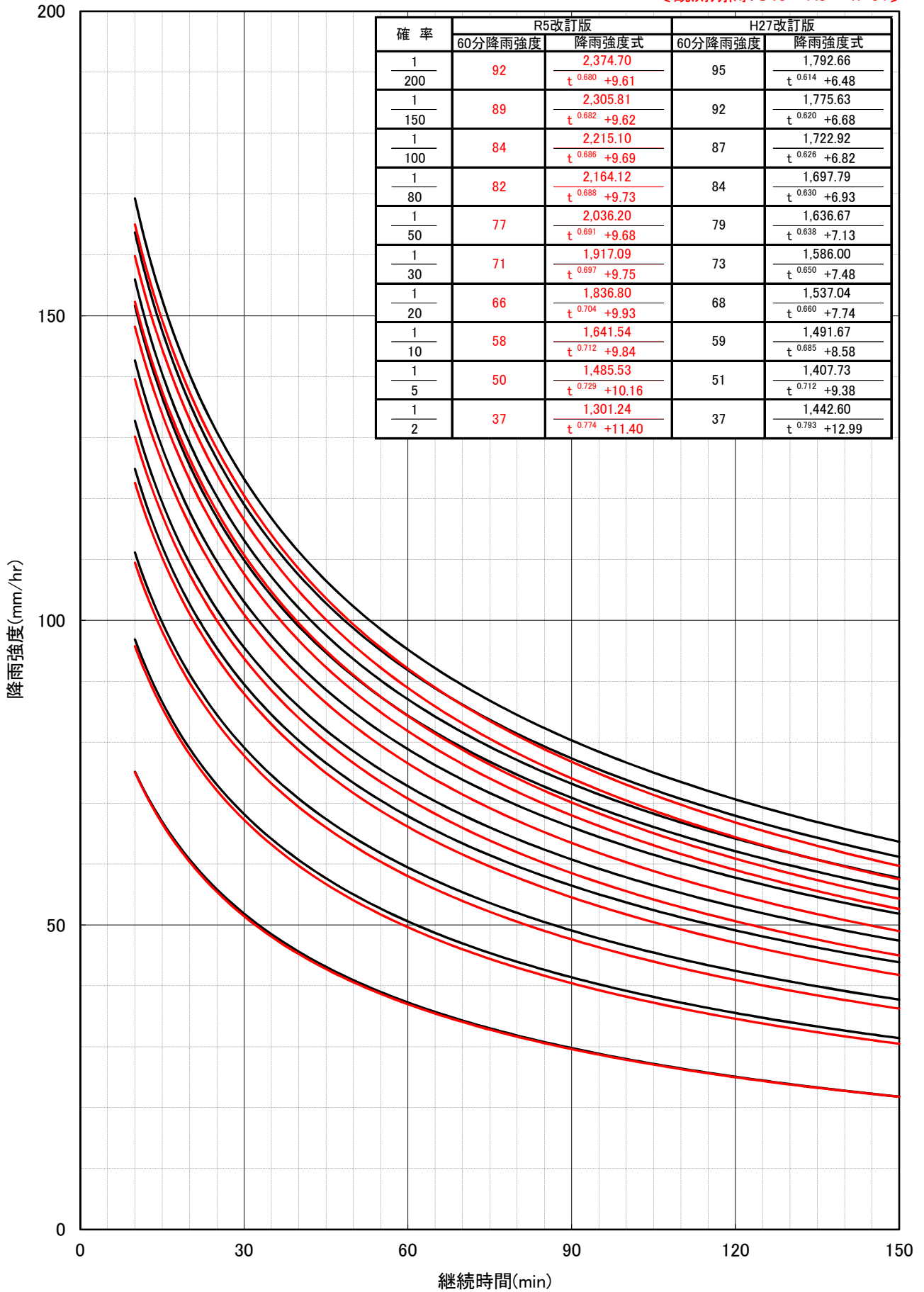
津 和 野 地 区

黒 : 既存版 降雨強度式 (Gumbel)

赤 : 改訂版 降雨強度式 (Gumbel)

[観測期間: S43~H26 n=44]

[観測期間: S43~R3 n=51]



隱岐地区

黒 : 既存版 降雨強度式 (Gumbel)
 赤 : 改訂版 降雨強度式 (Gumbel)

[観測期間: S15~H26 n=75]

[観測期間: S15~R3 n=82]

