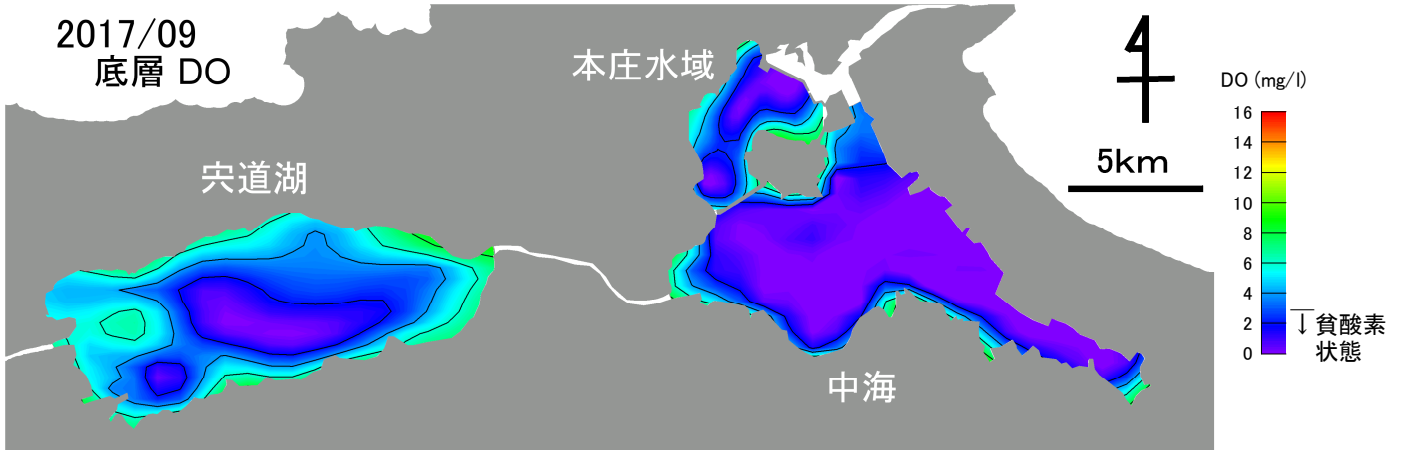


2017年9月 宍道湖・中海 溶存酸素(DO)

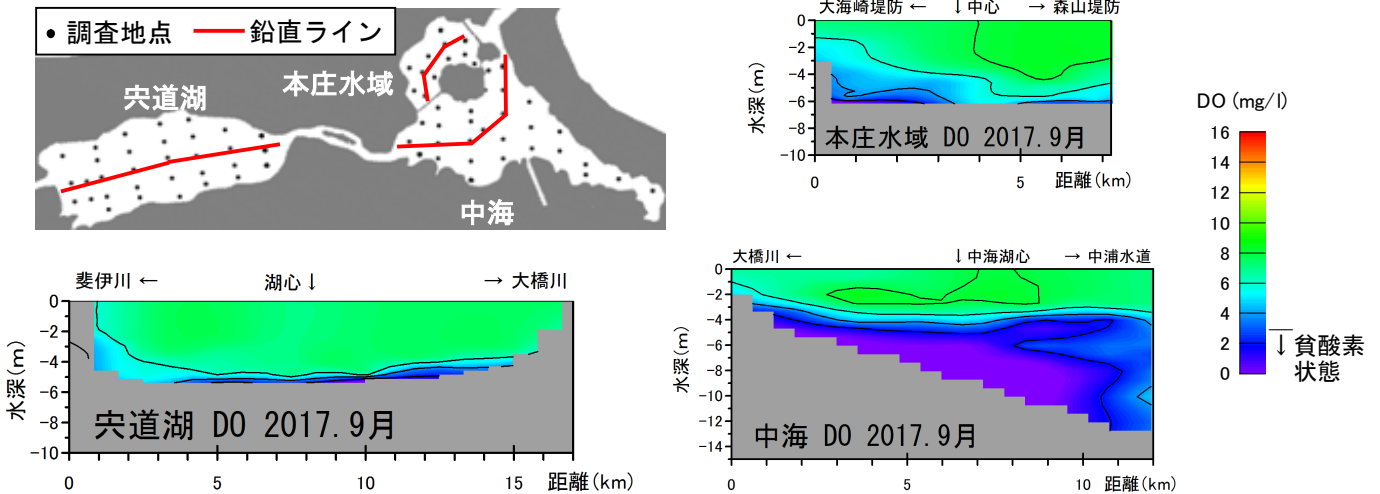
観測条件 (調査地点は下の図をご覧ください)

水域	調査日	天候	海況	水温(表層平均)
宍道湖	2017年9月7日	雨	西 2m/秒→南西 3m	25.6°C
中海	2017年9月7日 - 8日	雨 - 晴れ→曇り	北西 1m/秒 - 静穏→北 1~2m	26.0°C
本庄水域	2017年9月7日	雨	北東 2~3m/秒	25.7°C


● 底層 DO 水平分布



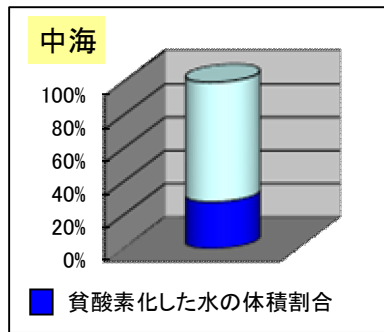
● DO 鉛直分布



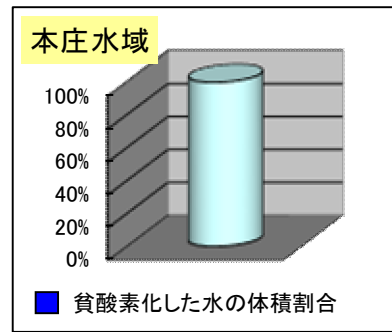
● 各水域の貧酸素化の状況



○容積では宍道湖 360百万m³の0.6%が貧酸素化していました。
○宍道湖の湖底面積の33.9%が貧酸素化していました。



○容積では中海 406百万m³の28.0%が貧酸素化していました。
○中海の湖底面積の85.1%が貧酸素化していました。



○容積では本庄水域 92百万m³の0.5%が貧酸素化していました。
○本庄水域の湖底面積の59.1%が貧酸素化していました。