

社会資本総合整備計画 防災・安全交付金

令和04年10月28日

計画の名称	地域住民の生命・財産を守る総合的な土砂災害対策の推進(防災・安全)(重点)												
計画の期間	令和02年度～令和06年度(5年間)								重点配分対象の該当	○			
交付対象	島根県												
計画の目標	土砂災害警戒区域等において、土砂災害から地域住民の生命・財産を守るため、特化した施策を重点的に実施し、災害に強い、安全で安心して暮らせる地域づくりを行う。												
全体事業費(百万円)	合計(A+B+C+D)	6,804	A	6,780	B	0	C	0	D	24	効果促進事業費の割合C/(A+B+C+D)	0	%

番号	計画の成果目標(定量的指標)			
	定量的指標の定義及び算定式	定量的指標の現況値及び目標値		
		当初現況値	中間目標値	最終目標値
		R2	R4	R6
1	土砂災害(土石流・がけ崩れ)から保全される、地域の重要な避難所および要配慮者利用施設を83施設(R1年度末)から96施設(R6年度末)まで増加。 土砂災害警戒区域等に立地する地域の重要な避難所避難所および要配慮者利用施設のうち、土砂災害対策施設整備により安全が確保される施設数(施設) 砂防、急傾斜の各事業で保全される地域の重要な避難所避難所および要配慮者利用施設数の累計	83施設	90施設	96施設

備考等	個別施設計画を含む	-	国土強靱化を含む	○	定住自立圏を含む	-	連携中枢都市圏を含む	-	流域水循環計画を含む	-	地域再生計画を含む	-	避難確保計画の策定	-	避難行動要支援者名簿の提供	-
島根県国土強靱化計画に基づき実施される要素事業																

A 基幹事業																			
基幹事業(大)	番号	事業	地域	交付	直接	事業者	種別1	種別2	要素となる事業名 (事業箇所)	事業内容 (延長・面積等)	市区町村名/ 港湾・地区名	事業実施期間(年度)					全体事業費 (百万円)	費用 便益比	個別施設計画 策定状況
		種別	種別	対象	間接							R02	R03	R04	R05	R06			
一体的に実施することにより期待される効果																			
備考																			
砂防事業	A04-001	砂防	一般	島根県	直接	島根県	通常砂防	-	志戸川通常砂防事業	砂防堰堤1基	松江市	■	■	■	■	■	160	15.04	-
	A04-002	砂防	一般	島根県	直接	島根県	通常砂防	-	迫谷川通常砂防事業	砂防堰堤4基	雲南市	■	■	■	■	■	403	6.93	-
	A04-003	砂防	一般	島根県	直接	島根県	通常砂防	-	迫奥川通常砂防事業	砂防堰堤1基、溪流保全工L=5 5m	雲南市	■	■	■	■	■	160	9.17	-
A04-004	砂防	一般	島根県	直接	島根県	通常砂防	-	船通山B川通常砂防事業	砂防堰堤1基、溪流保全工L=8 2.7m	奥出雲町	■	■	■	■	■	105	2.06	-	
A04-005	砂防	一般	島根県	直接	島根県	通常砂防	-	菅田川4 通常砂防事業	砂防堰堤1基	出雲市	■	■				270	3.4	-	
A04-006	砂防	一般	島根県	直接	島根県	通常砂防	-	以下谷川通常砂防事業	砂防堰堤1基	出雲市	■	■				110	5.97	-	

A 基幹事業																			
基幹事業(大)	番号	事業	地域	交付	直接	事業者	種別1	種別2	要素となる事業名 (事業箇所)	事業内容 (延長・面積等)	市区町村名/ 港湾・地区名	事業実施期間(年度)					全体事業費 (百万円)	費用 便益比	個別施設計画 策定状況
		種別	種別	対象	間接							R02	R03	R04	R05	R06			
一体的に実施することにより期待される効果																			
備考																			
砂防事業	A04-007	砂防	一般	島根県	直接	島根県	通常砂防	-	山崎川通常砂防事業	砂防堰堤1基	出雲市	■					150	11.3	-
	A04-008	砂防	一般	島根県	直接	島根県	通常砂防	-	御田二通常砂防事業	砂防堰堤1基	出雲市	■					150	10.69	-
	A04-009	砂防	一般	島根県	直接	島根県	通常砂防	-	中組下谷川通常砂防事業	砂防堰堤1基	大田市	■	■	■	■	■	140	6.5	-
A04-010	砂防	一般	島根県	直接	島根県	通常砂防	-	浄光寺谷川通常砂防事業	砂防堰堤1基、溪流保全工L=200m	大田市	■	■				250	11.8	-	
A04-011	砂防	一般	島根県	直接	島根県	通常砂防	-	勝地川通常砂防事業	砂防堰堤1基	邑南町	■	■	■	■	■	200	2.2	-	
A04-012	砂防	一般	島根県	直接	島根県	通常砂防	-	横田川通常砂防事業	砂防堰堤1基	邑南町	■	■	■	■	■	120	3.81	-	

A 基幹事業																			
基幹事業(大)	番号	事業	地域	交付	直接	事業者	種別1	種別2	要素となる事業名 (事業箇所)	事業内容 (延長・面積等)	市区町村名/ 港湾・地区名	事業実施期間(年度)					全体事業費 (百万円)	費用 便益比	個別施設計画 策定状況
		種別	種別	対象	間接							R02	R03	R04	R05	R06			
一体的に実施することにより期待される効果																			
備考																			
砂防事業	A04-013	砂防	一般	島根県	直接	島根県	通常砂防	-	長田谷通常砂防事業	砂防堰堤1基、溪流保全工L=30m	美郷町	■	■	■	■	■	150	13.93	-
砂防事業	A04-014	砂防	一般	島根県	直接	島根県	通常砂防	-	荒磯川通常砂防事業	砂防堰堤1基	江津市	■					135	3.79	-
砂防事業	A04-015	砂防	一般	島根県	直接	島根県	通常砂防	-	潰谷川通常砂防事業	砂防堰堤1基	浜田市	■	■	■	■	■	188	13.5	-
砂防事業	A04-016	砂防	一般	島根県	直接	島根県	通常砂防	-	本郷川通常砂防事業	砂防堰堤1基	浜田市	■	■	■	■	■	130	24.63	-
砂防事業	A04-017	砂防	一般	島根県	直接	島根県	通常砂防	-	西旗竿谷通常砂防事業	砂防堰堤1基	浜田市	■	■	■	■	■	150	9.31	-
砂防事業	A04-018	砂防	一般	島根県	直接	島根県	通常砂防	-	柳C通常砂防事業	砂防堰堤1基	浜田市	■	■	■	■	■	101	8.71	-

A 基幹事業																						
基幹事業(大)	番号	事業	地域	交付	直接	事業者	種別1	種別2	要素となる事業名 (事業箇所)	事業内容 (延長・面積等)	市区町村名/ 港湾・地区名	事業実施期間(年度)					全体事業費 (百万円)	費用 便益比	個別施設計画 策定状況			
		種別	種別	対象	間接							R02	R03	R04	R05	R06						
一体的に実施することにより期待される効果																						
備考																						
砂防事業	A04-019	砂防	一般	島根県	直接	島根県	通常砂防	-	岡見団地A通常砂防事業	砂防堰堤1基、溪流保全工L=10m	浜田市	■	■	■	■	■	162	2.83	-			
	A04-020	砂防	一般	島根県	直接	島根県	通常砂防	-	光明寺前川通常砂防事業	砂防堰堤1基、溪流保全工L=148m	益田市	■	■	■	■	■	170	13.19	-			
	A04-021	砂防	一般	島根県	直接	島根県	通常砂防	-	下山川2通常砂防事業	砂防堰堤1基、溪流保全工L=175 m	津和野町	■	■	■	■	■	220	7.47	-			
A04-022	砂防	一般	島根県	直接	島根県	通常砂防	-	本郷下谷川通常砂防事業	砂防堰堤1基	吉賀町					■	115	7.74	-				
A04-023	砂防	一般	島根県	直接	島根県	通常砂防	-	上横立下谷川通常砂防事業	砂防堰堤1基	吉賀町	■					111	27.92	-				
											小計							3,850				
急傾斜地崩壊対策事業	A06-024	急傾斜	一般	島根県	直接	島根県	-	-	目谷地区急傾斜地崩壊対策事業	擁壁工 L=176m 法枠工A=320n2	安来市	■	■	■	■	■	215	1.48	-			

A 基幹事業																			
基幹事業(大)	番号	事業	地域	交付	直接	事業者	種別1	種別2	要素となる事業名 (事業箇所)	事業内容 (延長・面積等)	市区町村名/ 港湾・地区名	事業実施期間(年度)					全体事業費 (百万円)	費用 便益比	個別施設計画 策定状況
		種別	種別	対象	間接							R02	R03	R04	R05	R06			
一体的に実施することにより期待される効果																			
備考																			
急傾斜地崩壊対策事業	A06-025	急傾斜	一般	島根県	直接	島根県	-	-	阿井小学校地区急傾斜地崩壊対策事業	重力式擁壁工 L=220m	奥出雲町	■	■	■	■	■	100	15.28	-
	A06-026	急傾斜	一般	島根県	直接	島根県	-	-	柿ノ木谷地区急傾斜地崩壊対策事業	擁壁工 L=183m	出雲市	■					230	6.75	-
急傾斜	A06-027	急傾斜	一般	島根県	直接	島根県	-	-	扇町地区急傾斜地崩壊対策事業	擁壁工 L=361m	津和野町	■	■	■	■	■	430	6.20	-
											小計						975		
その他総合的な治水事業	A08-028	総合治水	一般	島根県	直接	島根県	砂防等	-	斐伊川圏域総合流域防災事業(砂防)	砂防堰堤工等	雲南市 他	■	■				80	10.0	-
												小計						80	
砂防事業	A04-029	砂防	一般	島根県	直接	島根県	通常砂防	-	柿谷D通常砂防事業	砂防堰堤1基	松江市	■	■	■	■	■	150	5.34	-

A 基幹事業																			
基幹事業(大)	番号	事業	地域	交付	直接	事業者	種別1	種別2	要素となる事業名 (事業箇所)	事業内容 (延長・面積等)	市区町村名/ 港湾・地区名	事業実施期間(年度)					全体事業費 (百万円)	費用 便益比	個別施設計画 策定状況
		種別	種別	対象	間接							R02	R03	R04	R05	R06			
一体的に実施することにより期待される効果																			
備考																			
砂防事業	A04-030	砂防	一般	島根県	直接	島根県	通常砂防	-	野波D通常砂防事業	砂防堰堤1基	松江市	■					100	5.01	-
	A04-031	砂防	一般	島根県	直接	島根県	通常砂防	-	小三谷川通常砂防事業	砂防堰堤1基	雲南市	■					400	5.28	-
	A04-032	砂防	一般	島根県	直接	島根県	通常砂防	-	新市中奥尻通常砂防事業	砂防堰堤1基	雲南市	■	■	■	■		158	8.84	-
A04-033	砂防	一般	島根県	直接	島根県	通常砂防	-	葵二の六組C通常砂防事業	砂防堰堤1基	益田市	■	■	■	■	■	120	16.23	-	
A04-034	砂防	一般	島根県	直接	島根県	通常砂防	-	洗川通常砂防事業	砂防堰堤1基	益田市	■					100	7.37	-	
											小計						1,028		
急傾斜地崩壊対策事業	A06-035	急傾斜	一般	島根県	直接	島根県	-	-	森原地区急傾斜地崩壊対策事業	擁壁工 L=203m、法枠工 A=703m 2	出雲市				■	■	200	1.74	-

A 基幹事業																			
基幹事業(大)	番号	事業	地域	交付	直接	事業者	種別1	種別2	要素となる事業名 (事業箇所)	事業内容 (延長・面積等)	市区町村名/ 港湾・地区名	事業実施期間(年度)					全体事業費 (百万円)	費用 便益比	個別施設計画 策定状況
		種別	種別	対象	間接							R02	R03	R04	R05	R06			
		一体的に実施することにより期待される効果																	
		備考																	
											小計					200			
砂防事業	A04-036	砂防	一般	島根県	直接	島根県	通常砂防	-	坂上の谷通常砂防事業	砂防堰堤1基	津和野町			■	■	■	150	7.71	-
	A04-037	砂防	一般	島根県	直接	島根県	通常砂防	-	城平通常砂防事業	砂防堰堤1基、溪流保全工L=110m	出雲市				■	■	132	3.19	-
	A04-038	砂防	一般	島根県	直接	島根県	通常砂防	-	馬馳上川通常砂防事業	砂防堰堤2基、溪流保全工L=83m	奥出雲町				■	■	165	6.4	-
	A04-039	砂防	一般	島根県	直接	島根県	通常砂防	-	市井原谷B通常砂防事業	砂防堰堤1基	美郷町					■	200	1.14	-
											小計					647			
											合計					6,780			

D 社会資本整備円滑化地籍整備事業																				
基幹事業(大)	番号	事業種別	地域種別	交付対象	直接間接	事業者	種別1	種別2	要素となる事業名 (事業箇所)	事業内容 (延長・面積等)	市区町村名/ 港湾・地区名	事業実施期間(年度)					全体事業費 (百万円)	費用 便益比	個別施設計画 策定状況	
												R02	R03	R04	R05	R06				
		一体的に実施することにより期待される効果																		
		備考																		
円滑化地籍整備事業	D18-001	地籍整備	一般	島根県	間接	大田市	-	-	大田市 社会資本整備円滑化地籍整備事業	面積 0.20km ²	大田市	■					7		-	
		浄光寺谷川通常砂防事業(A04-010)の事業地区における土地の権利関係を明確にすることにより、事業の円滑な実施を図る。																		
	D18-002	地籍整備	一般	島根県	間接	奥出雲町	-	-	奥出雲町 社会資本整備円滑化地籍整備事業	面積 0.31km ²	奥出雲町			■	■	■	17		-	
		阿井小学校地区急傾斜地崩壊対策事業(A06-025)の事業地区における土地の権利関係を明確にすることにより、事業の円滑な実施を図る。																		
											小計						24			
											合計						24			

交付金の執行状況

(単位: 百万円)

	R02	R03	R04	R05	
配分額 (a)	486	265	314	344	
計画別流用増△減額 (b)	0	0	2	0	
交付額 (c=a+b)	486	265	316	344	
前年度からの繰越額 (d)	0	321	262	269	
支払済額 (e)	166	324	309	304	
翌年度繰越額 (f)	320	262	269	309	
うち未契約繰越額(g)	174	121	168	177	
不用額 (h = c+d-e-f)	0	0	0	0	
未契約繰越率+不用率 (i = (g+h)/(c+d))%	35.8	20.64	29.06	28.87	
未契約繰越率+不用率が10%を超えている場合その理由	国の補正予算に関する契約 手続きが年度内に終了しな かったため	国の補正予算に関する契約 手続きが年度内に終了しな かったため	国の補正予算に関する契約 手続きが年度内に終了しな かったため	国の補正予算に関する契約 手続きが年度内に終了しな かったため	

総合流域防災事業計画書

地域住民の生命・財産を守る総合的な土砂災害対策の
推進(防災・安全)(重点)

島根県

総合流域防災事業計画総括表

1. 圏域名	斐伊川圏域		
2. 事業主体	島根県		
3. 関係事業主体			
4. 計画の範囲	斐伊川流域及び当該流域と同一の自然特性、社会特性を持つ圏域		
5. 目標	・土砂災害対策としては、①ソフト対策を優先、②危険度・緊急度が高く整備効果の高い箇所について選択的・重点的に実施することを目標とする。		
6. 計画期間	令和2年度～令和6年度まで	7. 全体事業費	80 百万円
8. 実施内容			
種別	細別	箇所名・箇所数(主な目標)	事業費(百万円)
(1) 砂防	新設	妙見谷B砂防事業	80
	小計		80
(2) 地すべり対策	-	-	0
	小計		0
(3) 急傾斜地崩壊対策	-	-	0
	小計		0
(4) 雪崩対策	-	-	0
	小計		0
(5) 情報基盤総合整備	砂防情報基盤	-	0
	砂防土砂災害情報共有システム	-	0
	地すべり情報基盤	-	0
	地すべり土砂災害情報共有システム	-	0
	急傾斜情報基盤	-	0
	急傾斜土砂災害情報共有システム	-	0
	小計		0
合 計			80

総合流域防災事業計画総括表

1. 圏域名	斐伊川圏域		
2. 事業主体	島根県		
3. 関係事業主体			
4. 計画の範囲	斐伊川流域及び当該流域と同一の自然特性、社会特性を持つ圏域		
5. 目標	・土砂災害対策としては、①ソフト対策を優先、②危険度・緊急度が高く整備効果の高い箇所について選択的・重点的に実施することを目標とする。		
6. 計画期間	令和2年度～令和6年度まで	7. 全体事業費	80 百万円
8. 実施内容			
種別	細別	箇所名・箇所数(主な目標)	事業費(百万円)
(1) 砂防	新設	妙見谷B砂防事業	80
	小計		80
(2) 地すべり対策	-	-	0
	小計		0
(3) 急傾斜地崩壊対策	-	-	0
	小計		0
(4) 雪崩対策	-	-	0
	小計		0
(5) 情報基盤総合整備	砂防情報基盤	-	0
	砂防土砂災害情報共有システム	-	0
	地すべり情報基盤	-	0
	地すべり土砂災害情報共有システム	-	0
	急傾斜情報基盤	-	0
	急傾斜土砂災害情報共有システム	-	0
	小計		0
合 計			80

総合流域防災事業計画総括表

1. 圏域名	斐伊川圏域		
2. 事業主体			
3. 関係事業主体			
4. 計画の範囲	斐伊川流域及び当該流域と同一の自然特性、社会特性を持つ圏域		
5. 目標			
6. 計画期間	令和2年度～令和6年度まで	7. 全体事業費	0 百万円
8. 実施内容			
種別	細別	箇所名・箇所数(主な目標)	事業費(百万円)
(1) 砂防			
	小計		0
(2) 地すべり対策			
	小計		0
(3) 急傾斜地崩壊対策			
	小計		0
(4) 雪崩対策			
	小計		0
(5) 情報基盤総合整備			
	小計		0
合計			0

総合流域防災事業計画総括表

1. 圏域名	江の川圏域		
2. 事業主体	島根県		
3. 関係事業主体			
4. 計画の範囲	江の川流域及び当該流域と同一の自然特性、社会特性を持つ圏域		
5. 目標			
6. 計画期間	令和2年度～令和6年度まで	7. 全体事業費	0 百万円
8. 実施内容			
種別	細別	箇所名・箇所数(主な目標)	事業費(百万円)
(1) 砂防	-	-	0
	小計		0
(2) 地すべり対策	-	-	0
	小計		0
(3) 急傾斜地崩壊対策	-	-	0
	小計		0
(4) 雪崩対策	-	-	0
	小計		0
(5) 情報基盤総合整備	砂防情報基盤	-	0
	砂防土砂災害情報共有システム	-	0
	地すべり情報基盤	-	0
	地すべり土砂災害情報共有システム	-	0
	急傾斜情報基盤	-	0
	急傾斜土砂災害情報共有システム	-	0
	小計		0
合 計			0

総合流域防災事業計画総括表

1. 圏域名	江の川圏域		
2. 事業主体	島根県		
3. 関係事業主体			
4. 計画の範囲	江の川流域及び当該流域と同一の自然特性、社会特性を持つ圏域		
5. 目標			
6. 計画期間	令和2年度～令和6年度まで	7. 全体事業費	0 百万円
8. 実施内容			
種別	細別	箇所名・箇所数(主な目標)	事業費(百万円)
(1) 砂防	-	-	0
	小計		0
(2) 地すべり対策	-	-	0
	小計		0
(3) 急傾斜地崩壊対策	-	-	0
	小計		0
(4) 雪崩対策	-	-	0
	小計		0
(5) 情報基盤総合整備	砂防情報基盤	-	0
	砂防土砂災害情報共有システム	-	0
	地すべり情報基盤	-	0
	地すべり土砂災害情報共有システム	-	0
	急傾斜情報基盤	-	0
	急傾斜土砂災害情報共有システム	-	0
	小計		0
合 計			0

総合流域防災事業計画総括表

1. 圏域名	江の川圏域		
2. 事業主体			
3. 関係事業主体			
4. 計画の範囲	江の川流域及び当該流域と同一の自然特性、社会特性を持つ圏域		
5. 目標			
6. 計画期間	令和2年度～令和6年度まで	7. 全体事業費	0 百万円
8. 実施内容			
種別	細別	箇所名・箇所数(主な目標)	事業費(百万円)
(1) 砂防			
	小計		0
(2) 地すべり対策			
	小計		0
(3) 急傾斜地崩壊対策			
	小計		0
(4) 雪崩対策			
	小計		0
(5) 情報基盤総合整備			
	小計		0
合 計			0

総合流域防災事業計画総括表

1. 圏域名	高津川圏域		
2. 事業主体	島根県		
3. 関係事業主体			
4. 計画の範囲	高津川流域及び当該流域と同一の自然特性、社会特性を持つ圏域		
5. 目標			
6. 計画期間	令和2年度～令和6年度まで	7. 全体事業費	0 百万円
8. 実施内容			
種別	細別	箇所名・箇所数(主な目標)	事業費(百万円)
(1) 砂防	-	-	0
	小計		0
(2) 地すべり対策	-	-	0
	小計		0
(3) 急傾斜地崩壊対策	-	-	0
	小計		0
(4) 雪崩対策	-	-	0
	小計		0
(5) 情報基盤総合整備	砂防情報基盤	-	0
	砂防土砂災害情報共有システム	-	0
	地すべり情報基盤	-	0
	地すべり土砂災害情報共有システム	-	0
	急傾斜情報基盤	-	0
	急傾斜土砂災害情報共有システム	-	0
	小計		0
合 計			0

総合流域防災事業計画総括表

1. 圏域名	高津川圏域		
2. 事業主体	島根県		
3. 関係事業主体			
4. 計画の範囲	高津川流域及び当該流域と同一の自然特性、社会特性を持つ圏域		
5. 目標			
6. 計画期間	令和2年度～令和6年度まで	7. 全体事業費	0 百万円
8. 実施内容			
種別	細別	箇所名・箇所数(主な目標)	事業費(百万円)
(1) 砂防	-	-	0
	小計		0
(2) 地すべり対策	-	-	0
	小計		0
(3) 急傾斜地崩壊対策	-	-	0
	小計		0
(4) 雪崩対策	-	-	0
	小計		0
(5) 情報基盤総合整備	砂防情報基盤	-	0
	砂防土砂災害情報共有システム	-	0
	地すべり情報基盤	-	0
	地すべり土砂災害情報共有システム	-	0
	急傾斜情報基盤	-	0
	急傾斜土砂災害情報共有システム	-	0
	小計		0
合計			0

総合流域防災事業計画総括表

1. 圏域名	高津川圏域		
2. 事業主体			
3. 関係事業主体			
4. 計画の範囲	高津川流域及び当該流域と同一の自然特性、社会特性を持つ圏域		
5. 目標			
6. 計画期間	令和2年度～令和6年度まで	7. 全体事業費	0 百万円
8. 実施内容			
種別	細別	箇所名・箇所数(主な目標)	事業費(百万円)
(1)砂防			
	小計		0
(2)地すべり対策			
	小計		0
(3)急傾斜地崩壊対策			
	小計		0
(4)雪崩対策			
	小計		0
(5)情報基盤総合整備			
	小計		0
合 計			0

総合流域防災事業計画総括表

1. 圏域名	隠岐圏域		
2. 事業主体	島根県		
3. 関係事業主体			
4. 計画の範囲	隠岐諸島		
5. 目標			
6. 計画期間	令和2年度～令和6年度まで	7. 全体事業費	0 百万円
8. 実施内容			
種別	細別	箇所名・箇所数(主な目標)	事業費(百万円)
(1) 砂防	-	-	0
	小計		0
(2) 地すべり対策	-	-	0
	小計		0
(3) 急傾斜地崩壊対策	-	-	0
	小計		0
(4) 雪崩対策	-	-	0
	小計		0
(5) 情報基盤総合整備	砂防情報基盤	-	0
	砂防土砂災害情報共有システム	-	0
	地すべり情報基盤	-	0
	地すべり土砂災害情報共有システム	-	0
	急傾斜情報基盤	-	0
	急傾斜土砂災害情報共有システム	-	0
	小計		0
合 計			0

総合流域防災事業計画総括表

1. 圏域名	隠岐圏域		
2. 事業主体	島根県		
3. 関係事業主体			
4. 計画の範囲	隠岐諸島		
5. 目標			
6. 計画期間	令和2年度～令和6年度まで	7. 全体事業費	0 百万円
8. 実施内容			
種別	細別	箇所名・箇所数(主な目標)	事業費(百万円)
(1)砂防	-	-	0
	小計		0
(2)地すべり対策	-	-	0
	小計		0
(3)急傾斜地崩壊対策	-	-	0
	小計		0
(4)雪崩対策	-	-	0
	小計		0
(5)情報基盤総合整備	砂防情報基盤	-	0
	砂防土砂災害情報共有システム	-	0
	地すべり情報基盤	-	0
	地すべり土砂災害情報共有システム	-	0
	急傾斜情報基盤	-	0
	急傾斜土砂災害情報共有システム	-	0
	小計		0
合 計			0


総合流域防災事業計画総括表

1. 圏域名	隠岐圏域		
2. 事業主体			
3. 関係事業主体			
4. 計画の範囲	隠岐諸島		
5. 目標			
6. 計画期間	令和2年度～令和6年度まで	7. 全体事業費	0 百万円
8. 実施内容			
種別	細別	箇所名・箇所数(主な目標)	事業費(百万円)
(1) 砂防			
	小計		0
(2) 地すべり対策			
	小計		0
(3) 急傾斜地崩壊対策			
	小計		0
(4) 雪崩対策			
	小計		0
(5) 情報基盤総合整備			
	小計		0
合計			0

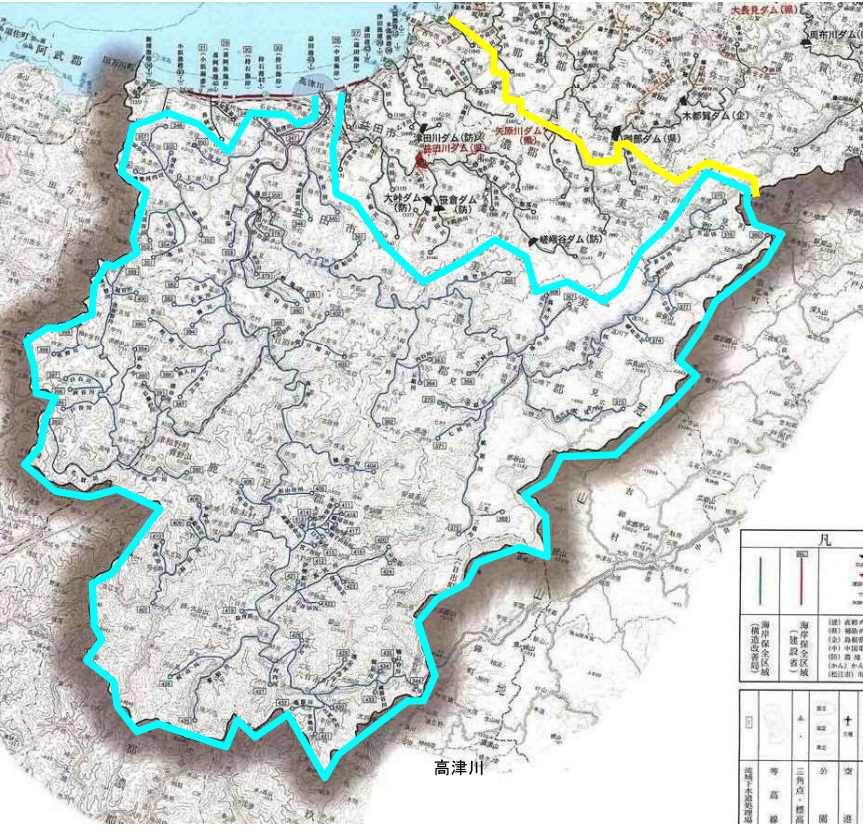
総合流域防災計画圏域概要図

1. 圏域名	斐伊川圏域											
2. 事業主体	島根県											
3. 対象市区町村	全域が対象となる市区町村	松江市	安来市	雲南市	奥出雲町	出雲市						
	一部区域が対象となる市区町村	飯南町	下赤名、上赤名、塩谷、井戸谷、畑田を除く全域									
		大田市	山口町									
4. 圏域概要図 (主要事業の位置を記入のこと)	<div style="display: flex; justify-content: space-between; align-items: flex-start;"> <div style="width: 20%;"> <p style="font-size: 2em; font-weight: bold;">岸 図</p> </div> <div style="width: 60%; text-align: center;"> </div> <div style="width: 15%; font-size: small;"> <p>● 砂防事業</p> <p>▲ 砂防事業(新規)</p> <p>● 地すべり対策事業</p> <p>▲ 地すべり対策事業(新規)</p> <p>● 急傾斜対策事業</p> <p>▲ 急傾斜対策事業(新規)</p> <p>● なだれ対策事業</p> </div> </div>											

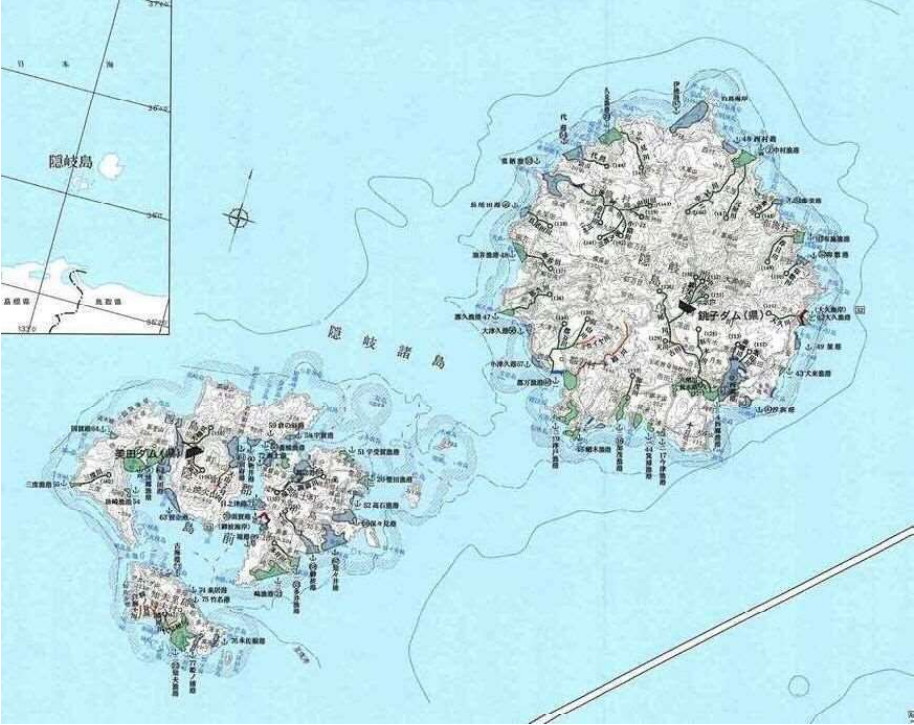
総合流域防災計画圏域概要図

1. 圏域名	江の川圏域											
2. 事業主体	島根県											
3. 対象市区町村	全域が対象となる市区町村	川本町	美郷町	邑南町	浜田市	江津市						
	一部区域が対象となる市区町村	大田市	山口町を除く全域									
		飯南町	下赤名、上赤名、塩谷、井戸谷、畑田									
4. 圏域概要図(主要事業の位置を記入のこと)	 <div style="margin-top: 20px;"> <p> ——— 江の川流域 ——— 圏域境界線 </p> <ul style="list-style-type: none"> ● 砂防事業 ▲ 砂防事業(新規) ● 地すべり対策事業 ▲ 地すべり対策事業(新規) ● 急傾斜対策事業 ▲ 急傾斜対策事業(新規) ● なだれ対策事業 </div>											

総合流域防災計画圏域概要図

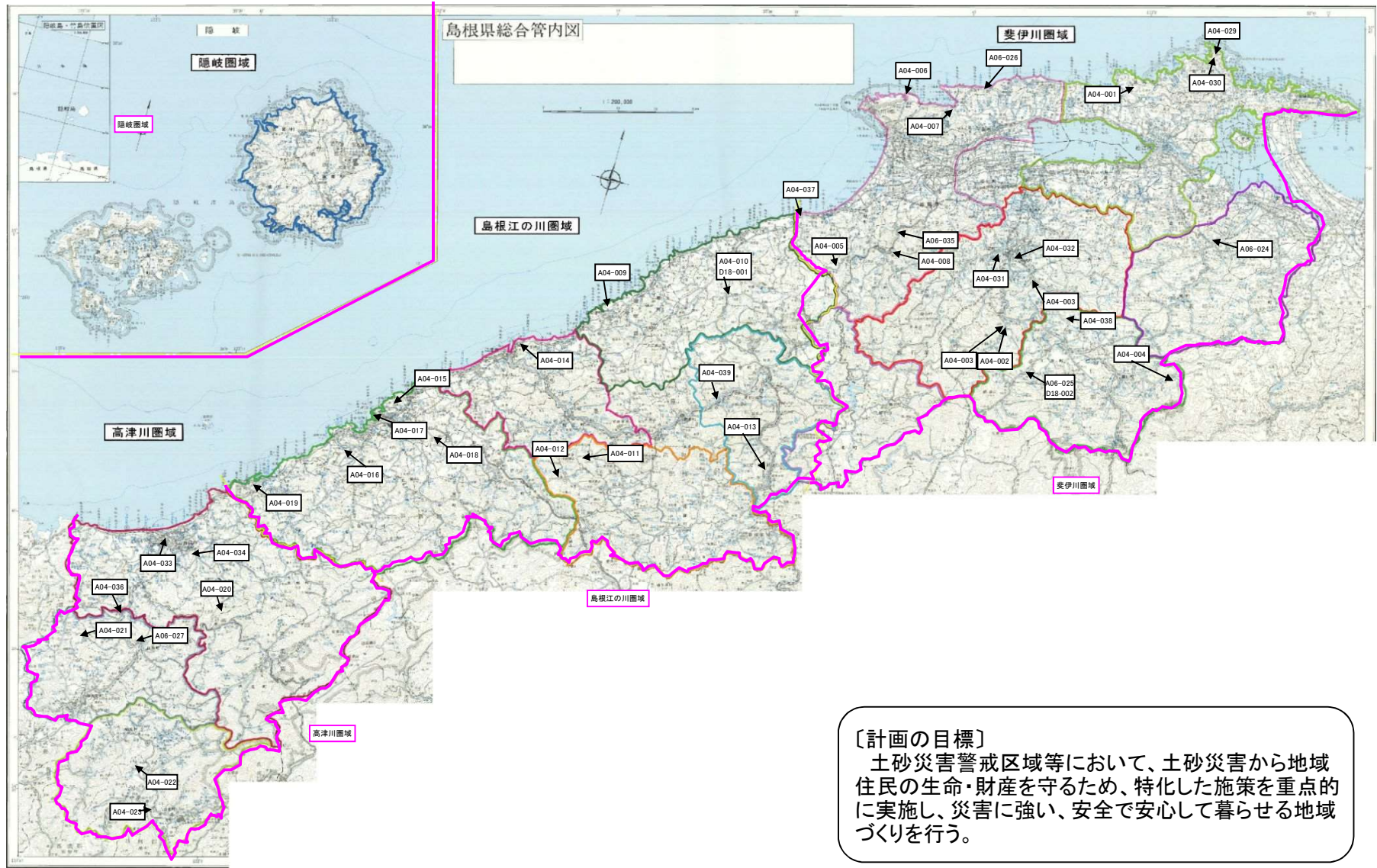
1. 圏域名	高津川圏域										
2. 事業主体	島根県、益田市										
3. 対象市区町村	全域が対象となる市区町村	益田市	津和野町	吉賀町							
	一部区域が対象となる市区町村										
4. 圏域概要図(主要事業の位置を記入のこと)											

総合流域防災計画圏域概要図

1. 圏域名	隠岐圏域									
2. 事業主体	島根県									
3. 対象市区町村	全域が対象となる市区町村	隠岐の島町	海士町	西ノ島町	知夫村					
	一部区域が対象となる市区町村									
4. 圏域概要図(主要事業の位置を記入のこと)										
	<ul style="list-style-type: none"> ● 砂防事業 ▲ 砂防事業(新規) ● 地すべり対策事業 ▲ 地すべり対策事業(新規) ● 急傾斜対策事業 ▲ 急傾斜対策事業(新規) ● なだれ対策事業 									

参考図面(防災・安全交付金)

計画の名称	地域住民の生命・財産を守る総合的な土砂災害対策の推進(防災・安全)(重点)		
計画の期間	令和2年度 ~ 令和6年度	交付対象	島根県



〔計画の目標〕
 土砂災害警戒区域等において、土砂災害から地域住民の生命・財産を守るため、特化した施策を重点的に実施し、災害に強い、安全で安心して暮らせる地域づくりを行う。