

防災地域建設委員会資料

報告事項

- (1) 令和5年7月8日からの大雨に係る被害状況と対応について …… 1

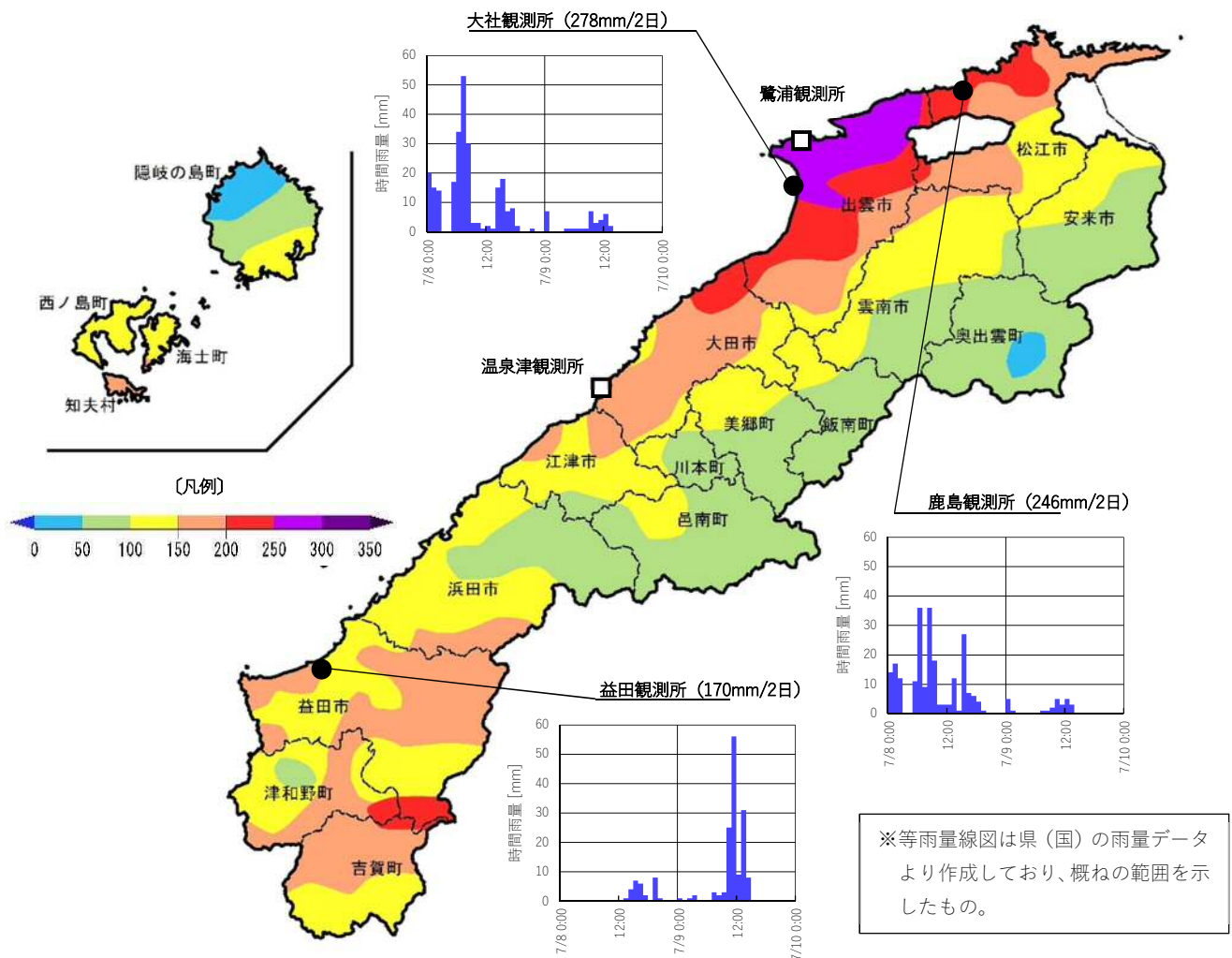
令和5年8月24日

土木部

令和5年7月8日からの大雨の状況

山陰沖に停滞した梅雨前線の影響により、島根県東部では非常に激しい雨が降り続き、8日朝には線状降水帯が発生しました。降り始めからの総雨量は、大社雨量観測所で300mmを超えるなど、島根県東部を中心に200mmを超える降雨となりました。

◆令和5年7月8日0:00～7月9日24:00（2日間雨量）の等雨量線図



◆主な雨量観測所

鹿島観測所【松江市】	総雨量：265 mm(7/7 16:30～7/9 13:50)	60分最大雨量：40 mm
大社観測所【出雲市】	総雨量：307 mm(7/7 15:40～7/9 13:20)	60分最大雨量：59 mm
益田観測所【益田市】	総雨量：196 mm(7/7 14:00～7/10 10:20)	60分最大雨量：56 mm

◆その他

総雨量が最も大きい観測所	大社観測所【出雲市】	総雨量：320 mm(7/7 16:50～7/9 13:30)
60分最大雨量が最も大きい観測所	温泉津観測所【大田市】	60分最大雨量：62 mm

令和5年7月8日からの大雨に係る公共土木施設被害状況

令和5年8月18日現在

(単位:千円)

地区		工 種						計	
		河川		砂防設備		道路			
		箇所	金額	箇所	金額	箇所	金額	箇所	金額
松江	県	18	330,000	1	20,000			19	350,000
	松江市					3	43,300	3	43,300
	計	18	330,000	1	20,000	3	43,300	22	393,300
雲南	雲南市	3	17,000			5	47,000	8	64,000
	飯南町	3	36,400			2	18,000	5	54,400
	計	6	53,400			7	65,000	13	118,400
出雲	県	49	1,055,000	4	90,000	4	110,000	57	1,255,000
	出雲市					14	274,000	14	274,000
	計	49	1,055,000	4	90,000	18	384,000	71	1,529,000
県央	県	9	67,000	1	5,000	5	58,000	15	130,000
	大田市	9	85,800			13	180,400	22	266,200
	計	18	152,800	1	5,000	18	238,400	37	396,200
浜田	県					1	25,000	1	25,000
	浜田市	1	8,000			3	25,000	4	33,000
	江津市	1	6,000			1	7,000	2	13,000
	計	2	14,000			5	57,000	7	71,000
益田	県	1	6,000			2	26,000	3	32,000
	益田市					4	49,000	4	49,000
	津和野町					2	31,500	2	31,500
	計	1	6,000			8	106,500	9	112,500
計	県計	77	1,458,000	6	115,000	12	219,000	95	1,792,000
	市町村計	17	153,200			47	675,200	64	828,400
	合計	94	1,611,200	6	115,000	59	894,200	159	2,620,400

令和5年7月8日からの大雨による県管理河川・砂防被害状況

令和5年8月24日
防災地域建設委員会資料
土木部 河川課・砂防課



□ : 浸水被害
□ : 施設被害

氾濫注意水位 超過 7水系 13河川 15観測所	斐伊川水系 佐陀川(鹿島) 比津川(比津川水門上流、比津川水門下流) 五右衛門川(五右衛門橋) 平田船川(西平田) 湯谷川(湯谷川) 新内藤川(新内藤川) 三刀屋川(坂山橋)
	江の川水系 都治川(都治) 堀川水系 堀川(流下橋) 十間川水系 十間川(十間川、神西湖) 宅野川水系 宅野川(宅野) 潮川水系 潮川(善興寺橋) 福光川水系 福光川(古市橋)

() 内は観測所名

令和5年7月8日からの大雨に係る被害状況と対応について

1. 県管理道路の通行規制状況

(1) 通行規制件数 ()は路線数

規制内容	7/8 からの累計			備考 (路線名、規制位置等)
	国道	県道	計	
全面通行止め	2(1)	30(24)	32(25)	・斐川一畑大社線 (出雲市塩津町～大社町日御碕)、 大社日御碕線 (出雲市大社町日御碕) ほか
片側交互通行	1(1)	7(7)	8(8)	
計	3(2)	37(31)	40(33)	

・人的被害、物損被害なし

(2) 現在の通行規制件数 ()は路線数

規制内容	8/18 9:00 現在			備考 (路線名、規制位置等)
	国道	県道	計	
全面通行止め	—	2(2)	2(2)	・大田桜江線 (川本町大字北佐木) ほか
片側交互通行	—	3(3)	3(3)	・西郷都万郡線 (隠岐の島町西田) ほか
計	—	5(5)	5(5)	

(3) 県管理道路の被災による孤立状況

大社日御碕線及び斐川一畑大社線の一部の被災により、出雲市大社町日御碕から同市塩津町にかけての島根半島海岸部の一部集落において孤立^{注)}状態となったが、応急復旧により7月10日に解消した。

注) 緊急車両 (四輪自動車) によるアクセスが不可の場合

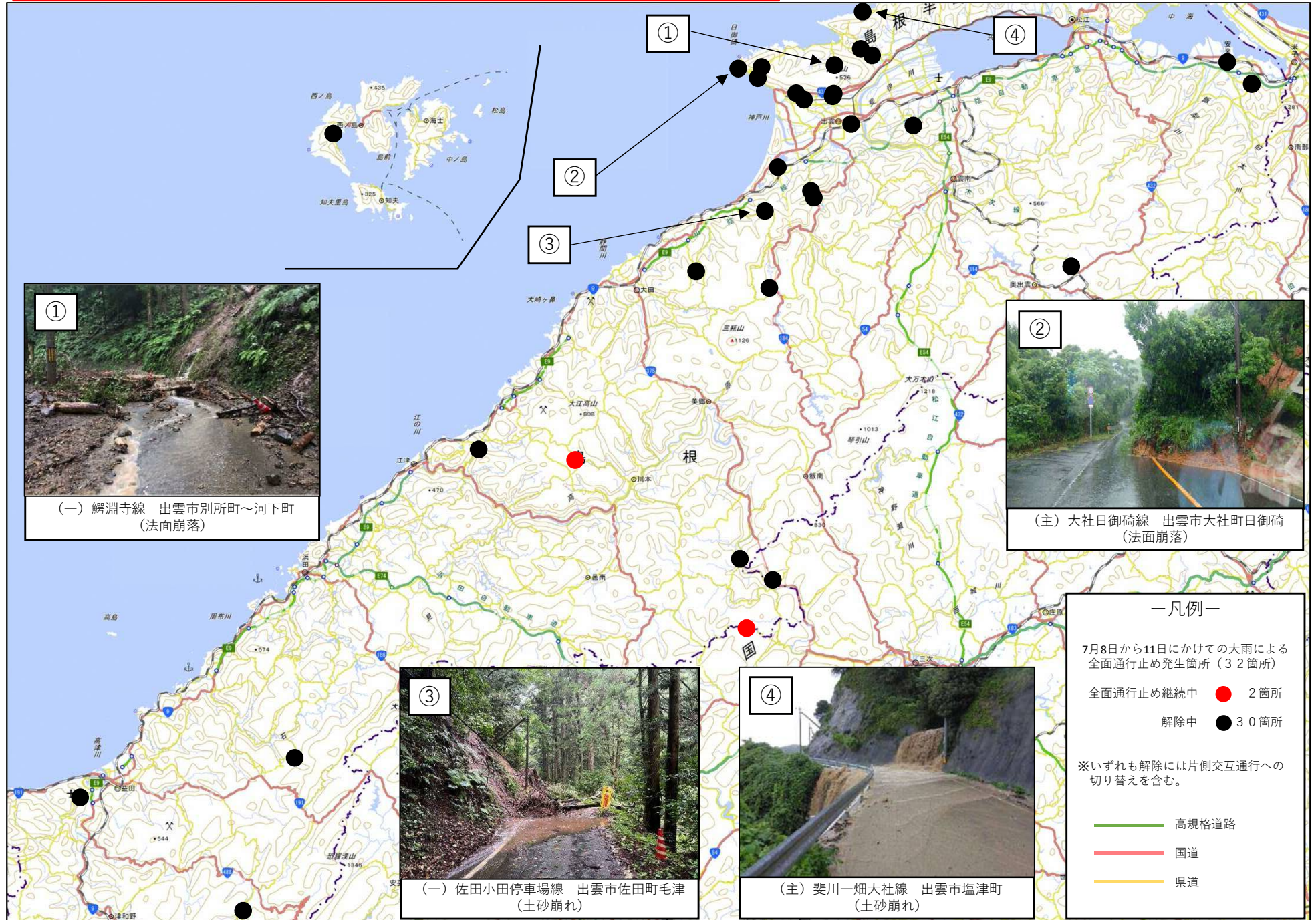
2. その他 (国土交通省・NEXCO 管理道路) 通行規制状況

◆ 全面通行止め箇所

管理者	道路名	規制区間	規制内容	規制開始	解除
国交省	山陰道	出雲多伎 IC～大田中央・三瓶山 IC	法面点検	7/10 0:00	7/11 14:00

7月8日から11日にかけての大雨による全面通行止め箇所

(令和5年8月18日 9:00時点)



—凡例—

7月8日から11日にかけての大雨による
全面通行止め発生箇所 (32箇所)

全面通行止め継続中 ● 2箇所
解除中 ● 30箇所

※いずれも解除には片側交互通行への
切り替えを含む。

- 高規格道路
- 国道
- 県道

7月8日から11日にかけての大雨による被害状況と対応【道路関係】

① (一) 鱒淵寺線
(出雲市別所町～河下町)

被災直後 7月8日



(7月8日撮影)



応急工事状況 7月10日



(7月10日撮影)



供用開始 7月10日



(7月10日撮影)

② (主) 大社日御碕線
(出雲市大社町日御碕)

被災直後 7月8日



(7月8日撮影)



応急工事状況 7月11日



(7月11日撮影)



供用開始 7月12日



(7月12日撮影)

③ (一) 佐田小田停車場線
(出雲市佐田町毛津)

被災直後 7月9日



(7月9日撮影)



応急工事状況 7月10日



(7月10日撮影)



供用開始 7月12日



(7月12日撮影)

④ (主) 斐川一畑大社線
(出雲市塩津町)

被災直後 7月8日



(7月8日撮影)



応急工事状況 7月9日



(7月9日撮影)



供用開始 7月9日



(7月9日撮影)

令和5年7月8日からの大雨に係る被害状況と対応について

1. 土砂災害

(1) 土砂災害発生状況

75箇所（がけ崩れ67箇所、土石流3箇所、地すべり5箇所）

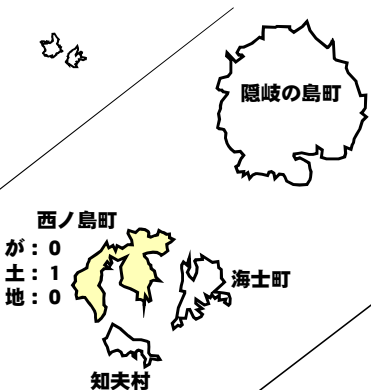
いずれも人的被害なし

市町村	土砂災害 (箇所)	土砂災害			人的被害 (人)	家屋（住居）被害			
		がけ崩れ	土石流	地すべり		(戸)	全壊	半壊	一部 損壊
松江市	4	4	-	-	0	1	-	-	1
浜田市	3	2	1	-	0	-	-	-	-
出雲市	39	33	1	5	0	-	-	-	-
益田市	1	1	-	-	0	-	-	-	-
大田市	15	15	-	-	0	1	-	-	1
江津市	2	2	-	-	0	-	-	-	-
雲南市	10	10	-	-	0	3	-	-	3
西ノ島町	1	-	1	-	0	-	-	-	-
計	75	67	3	5	0	5	-	-	5

(2) 土砂災害警戒情報の発表・解除の状況

市町村名	発表	解除
出雲市	7月8日 1:45	7月10日 6:30
松江市	7月8日 6:50	7月10日 6:30
安来市	7月8日 7:25	7月8日 12:55
雲南市	7月8日 7:25	7月9日 16:55
大田市	7月8日 7:25	7月9日 16:55
知夫村	7月8日 10:55	7月8日 22:00
西ノ島町	7月8日 15:50	7月9日 6:40
隠岐の島町	7月8日 15:50	7月8日 22:00
江津市	7月9日 10:15	7月9日 15:15
益田市	7月9日 12:20	7月9日 15:15

令和5年7月8日からの大雨に係る被害状況（土砂災害）



県全体箇所数	
75	
がけ崩れ	67
土石流	3
地すべり	5

