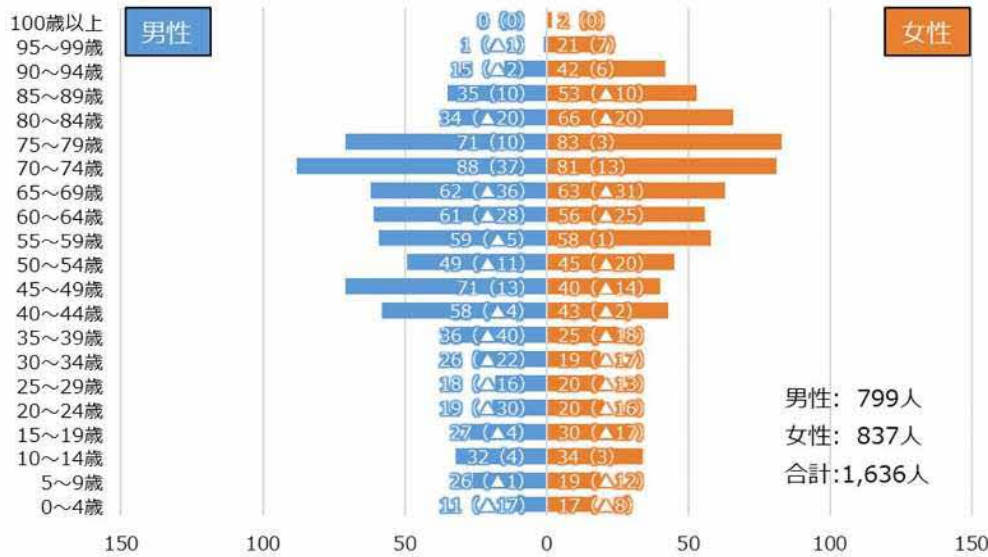


中山間地域の人口（公民館単位）

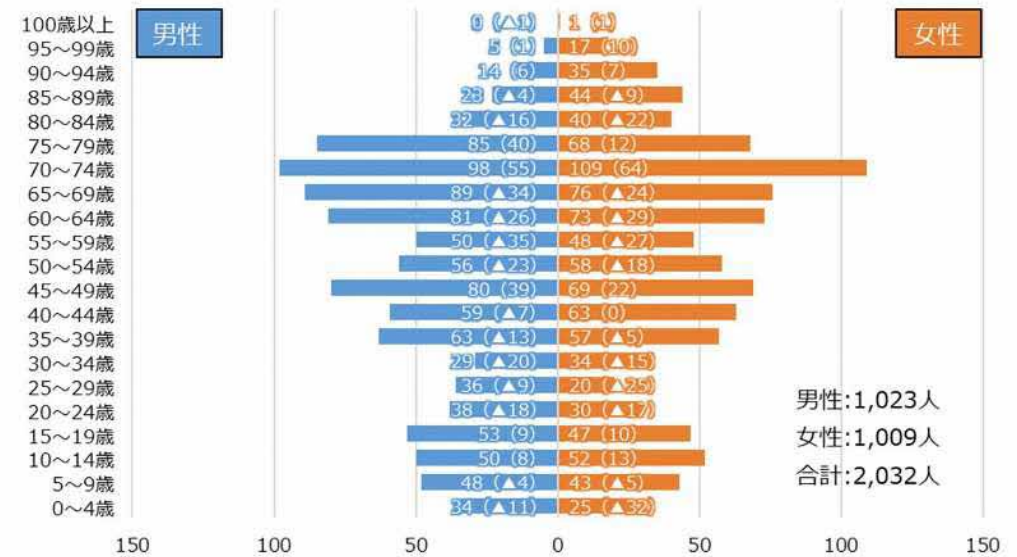
地 域 振 興 部

松江市 各公民館エリアのR6年人口ピラミッド（対H27年）

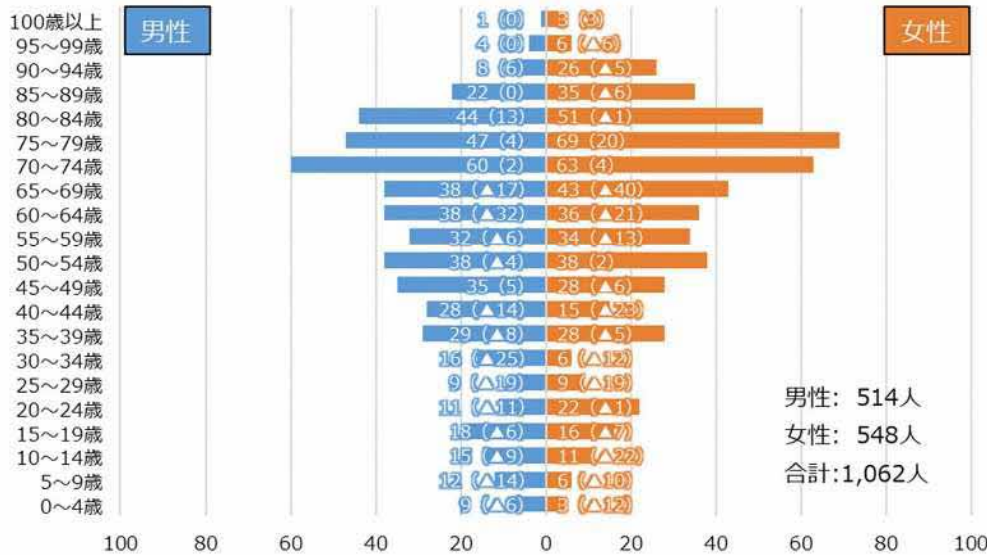
松江市秋鹿地区



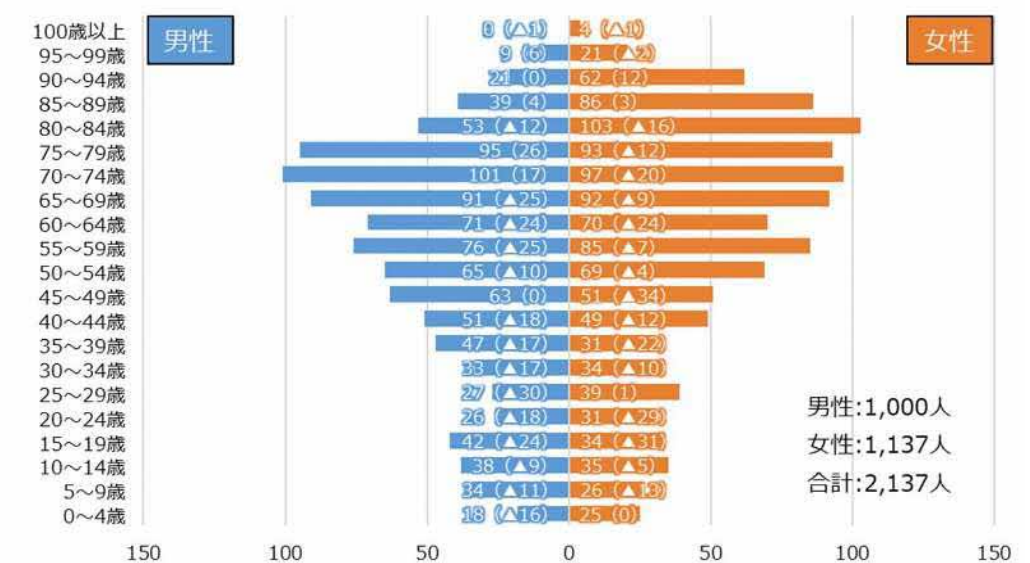
松江市忌部地区



松江市大野地区



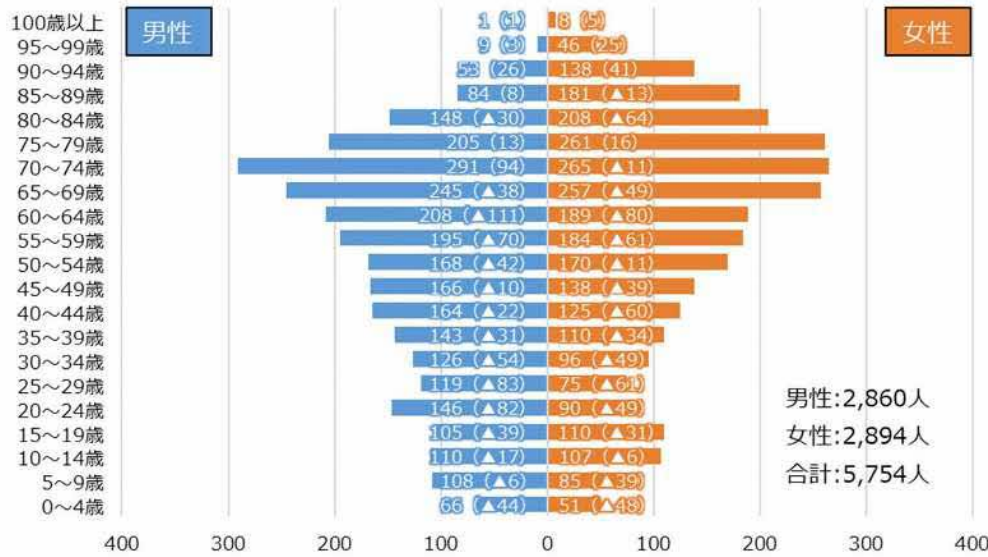
松江市本庄地区



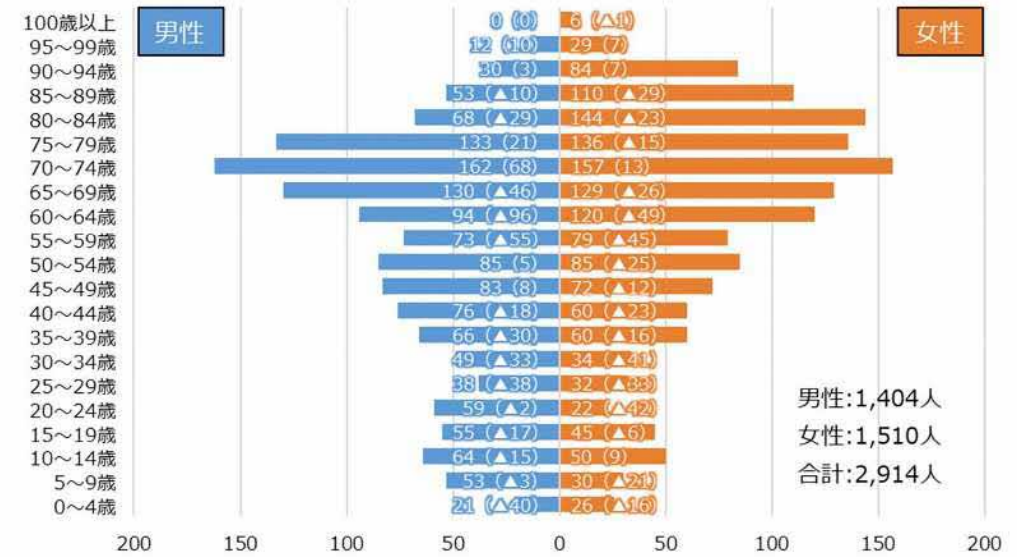
※人口ピラミッドはR6年4月末時点の住民基本台帳から作成

※括弧書きの数字は対H27年4月末時点と比較した増減

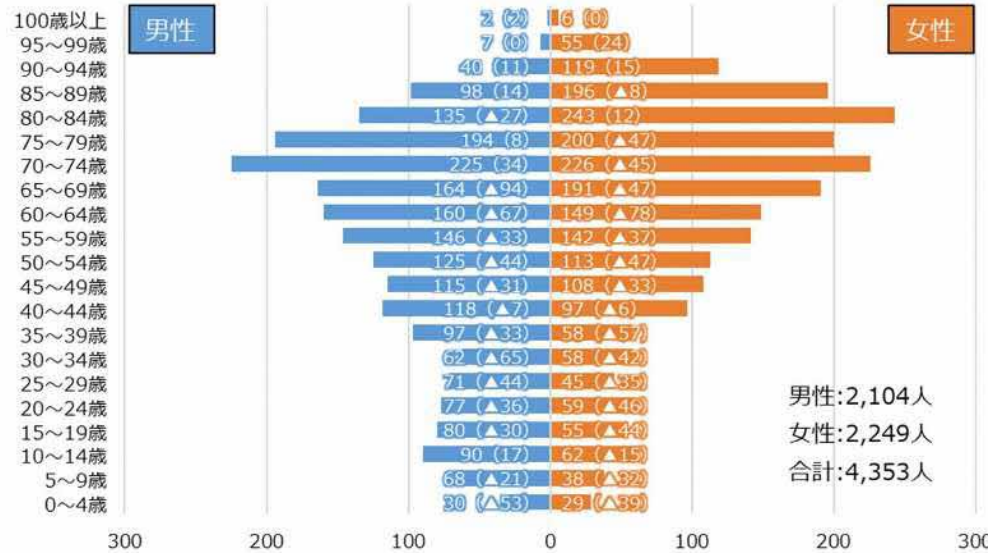
松江市鹿島地区



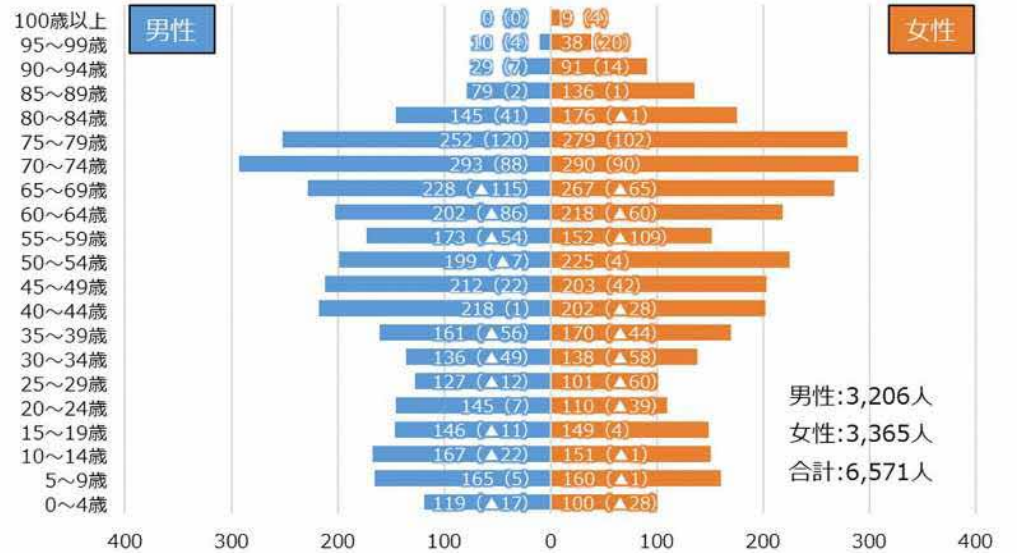
松江市島根地区



松江市美保関地区

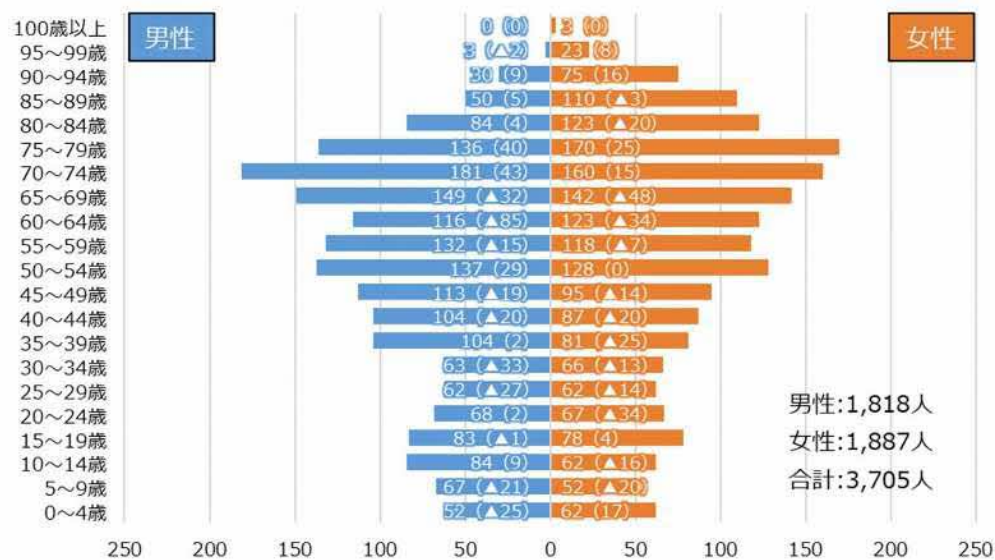


松江市八雲地区



※人口ピラミッドはR6年4月末時点の住民基本台帳から作成
※括弧書きの数字は対H27年4月末時点と比較した増減

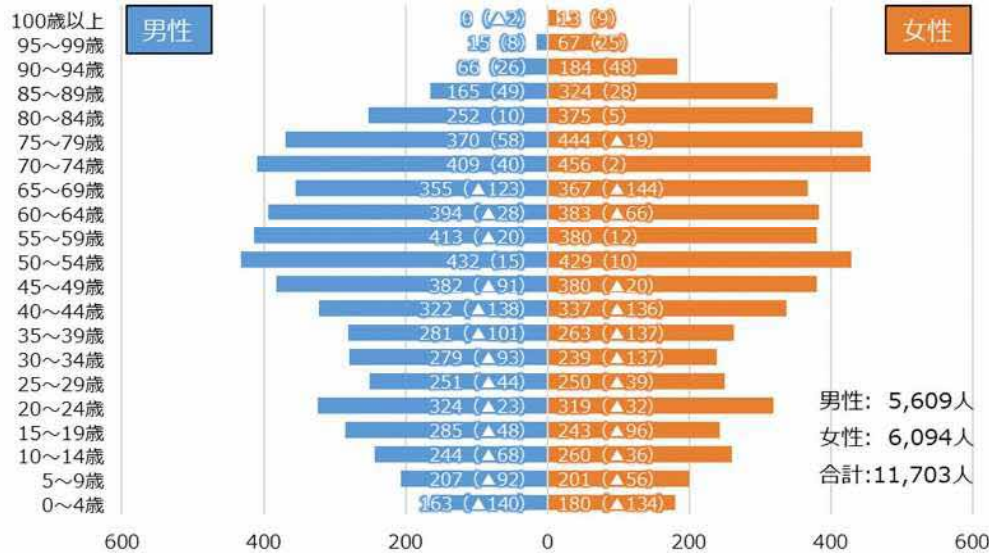
松江市八束地区



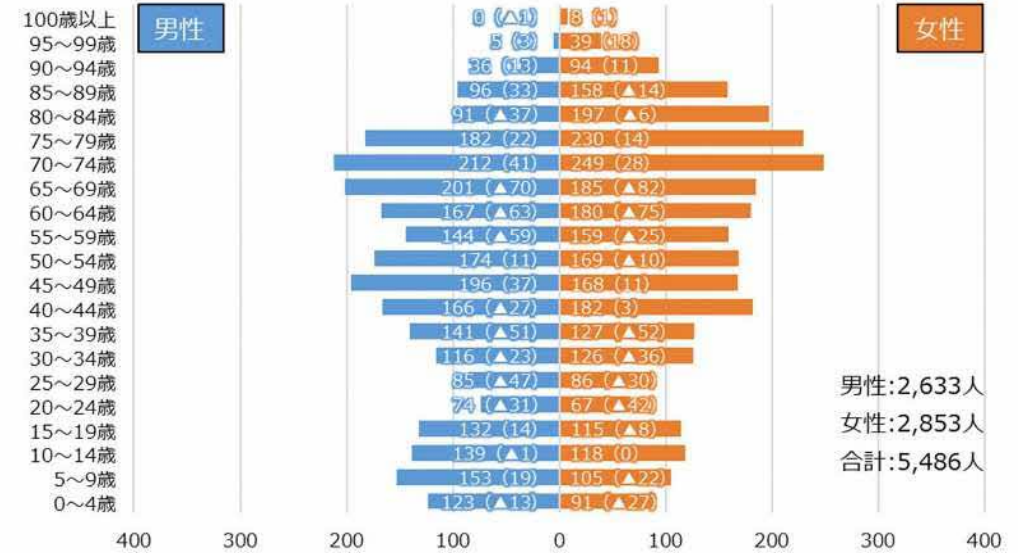
※人口ピラミッドはR6年4月末時点の住民基本台帳から作成
 ※括弧書きの数字は対H27年4月末時点と比較した増減

浜田市 各公民館エリアのR6年人口ピラミッド（対H27年）

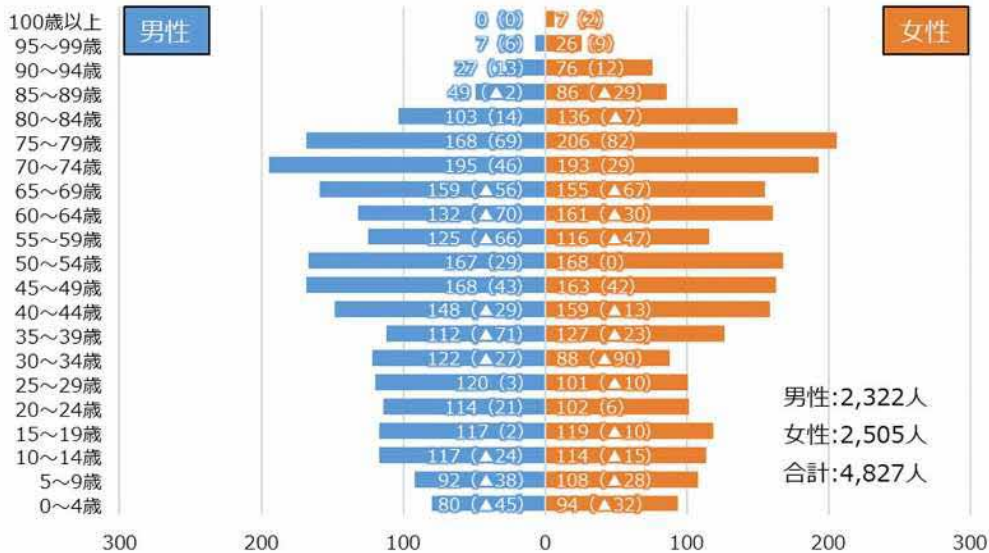
浜田市石見地区



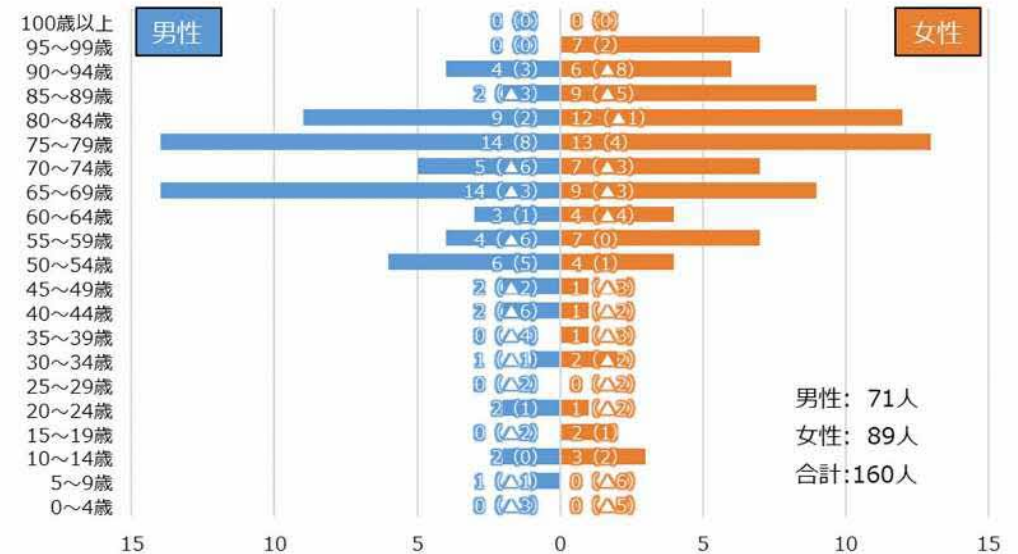
浜田市国府地区



浜田市周布地区

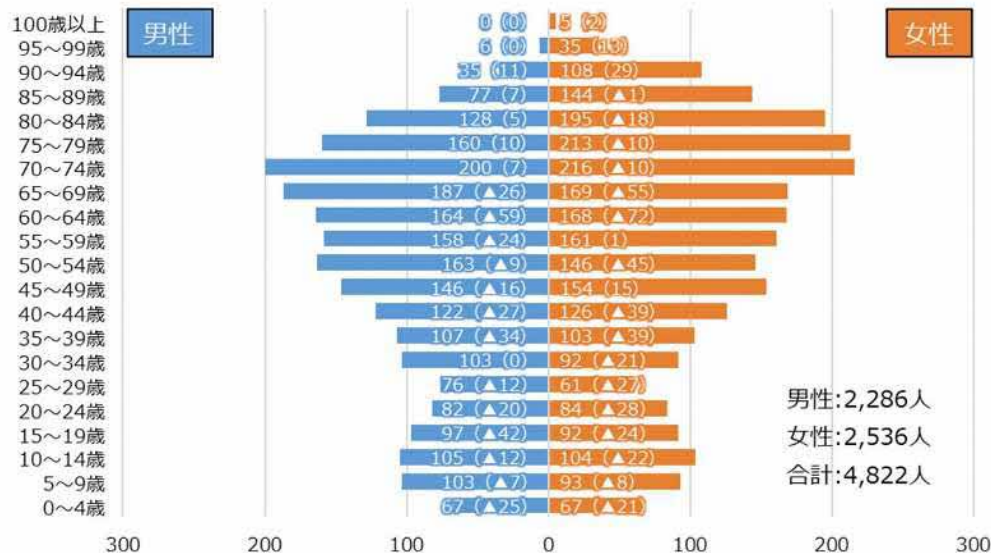


浜田市大麻地区

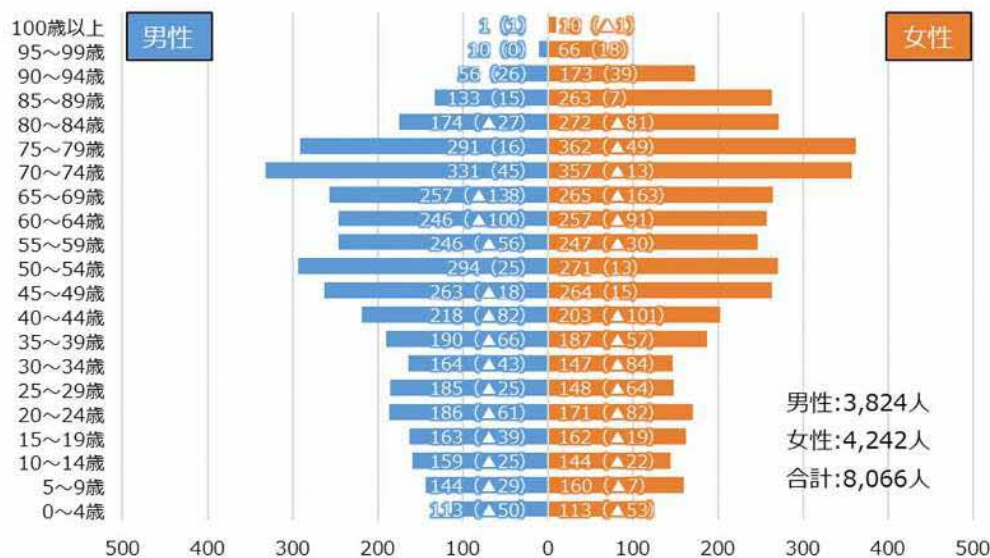


※人口ピラミッドはR6年4月末時点の住民基本台帳から作成
※括弧書きの数字は対H27年4月末時点と比較した増減

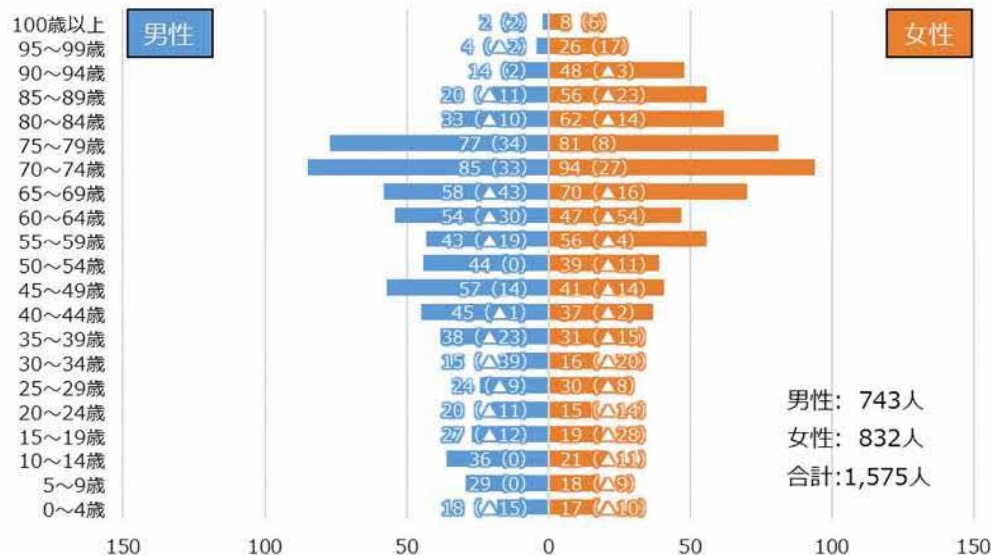
浜田市長浜地区



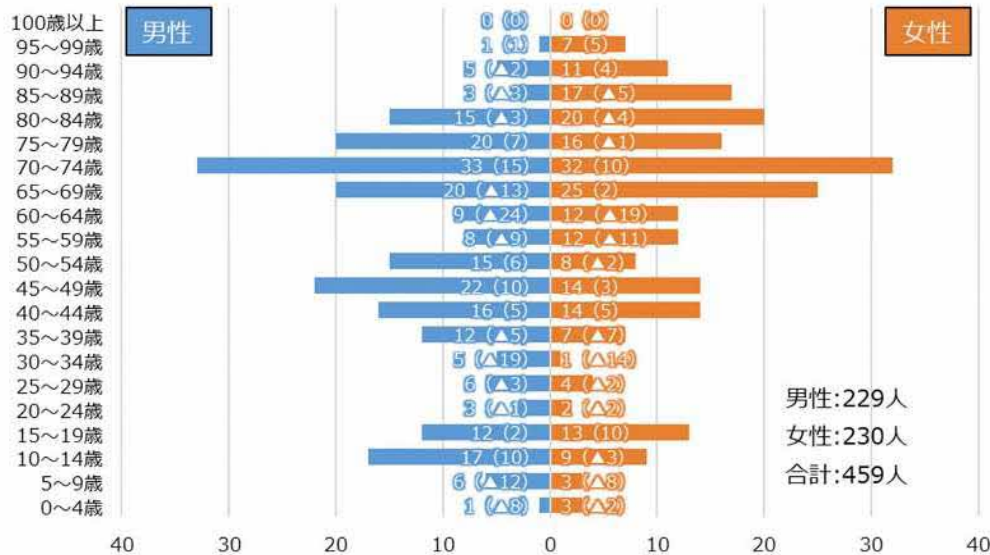
浜田市浜田地区



浜田市美川地区

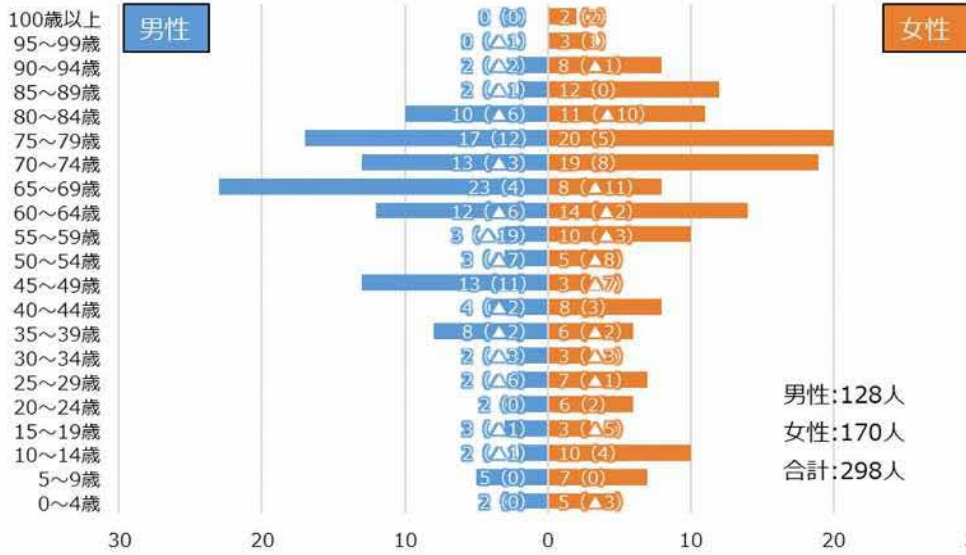


浜田市今福地区

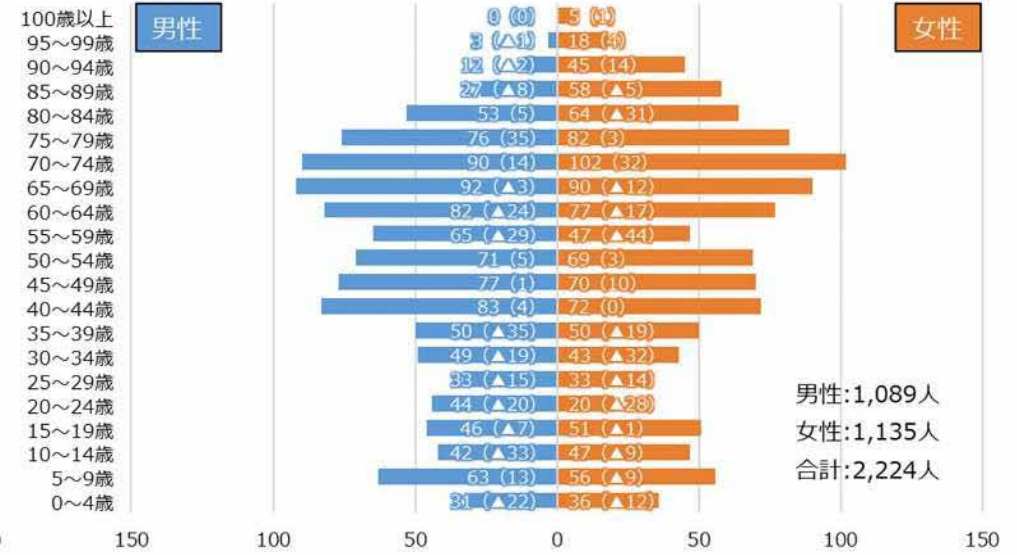


※人口ピラミッドはR6年4月末時点の住民基本台帳から作成
※括弧書きの数字は対H27年4月末時点と比較した増減

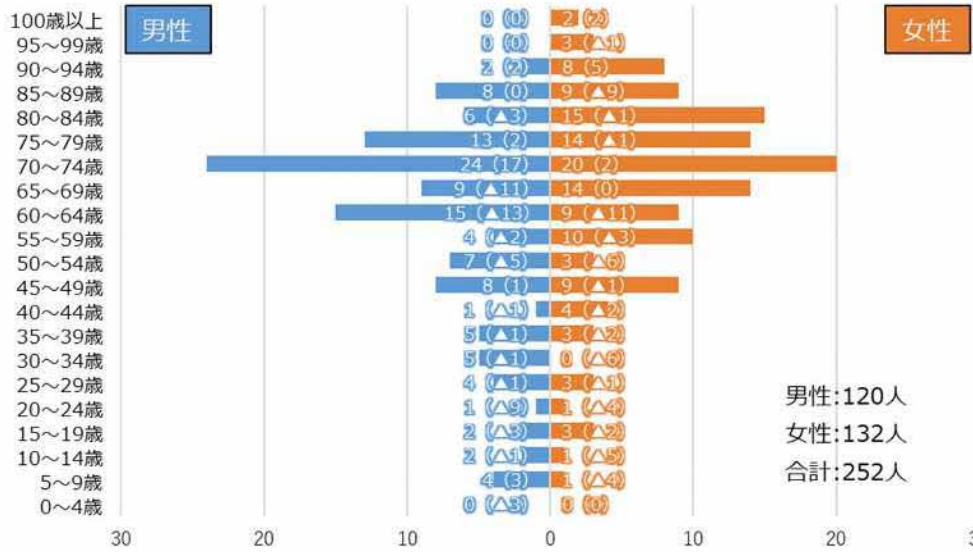
浜田市久佐地区



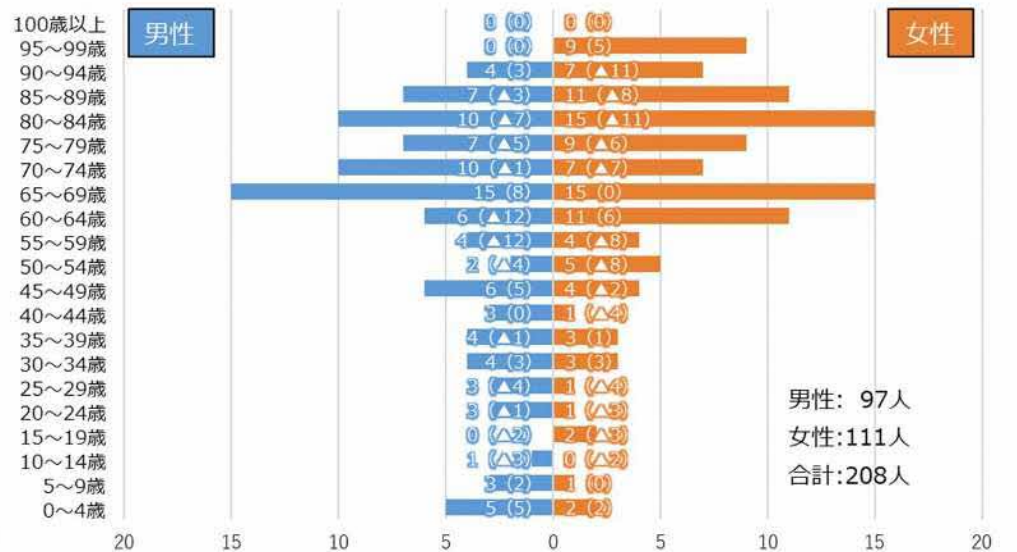
浜田市雲城地区



浜田市美又地区

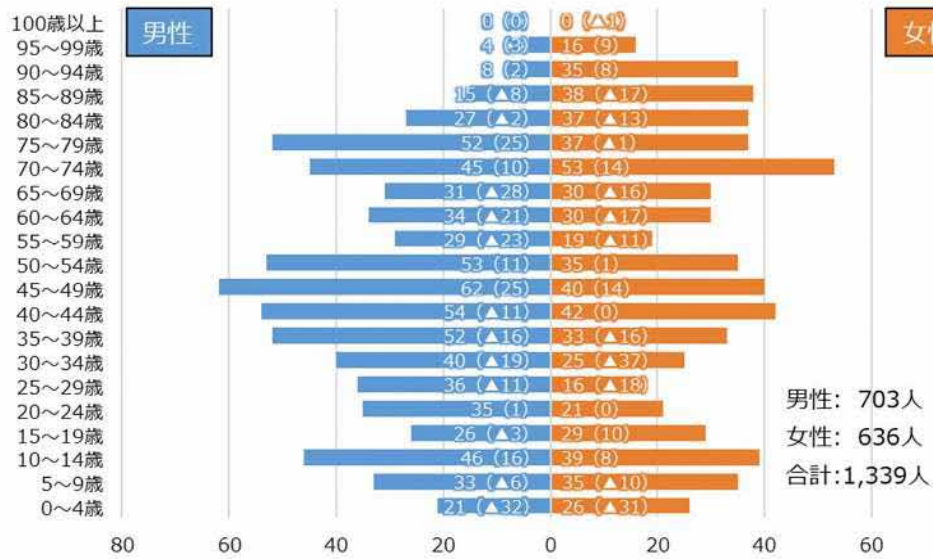


浜田市市木地区

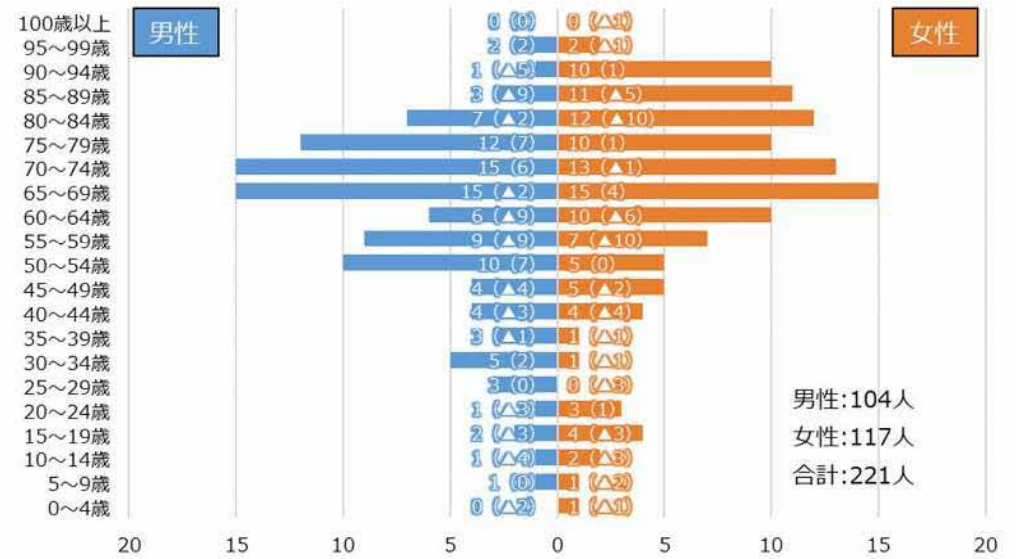


※人口ピラミッドはR6年4月末時点の住民基本台帳から作成
※括弧書きの数字は対H27年4月末時点と比較した増減

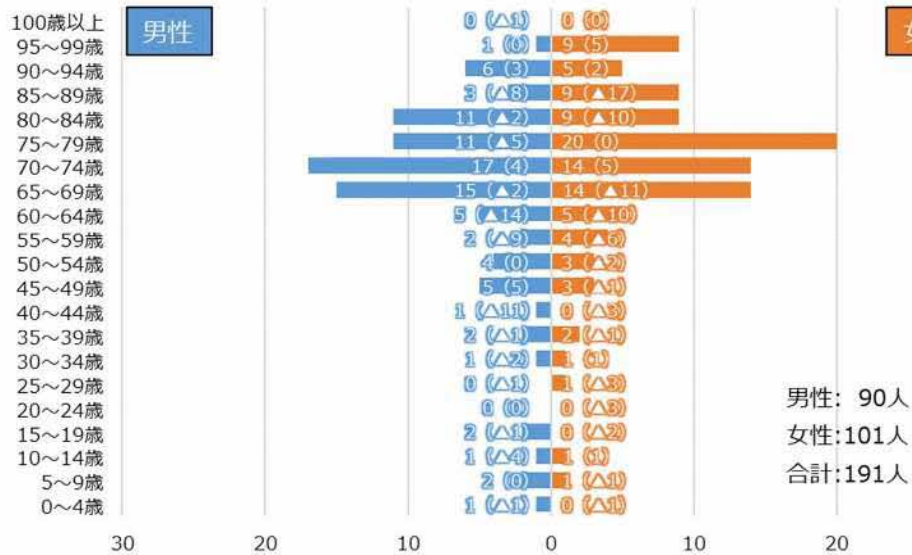
浜田市今市地区



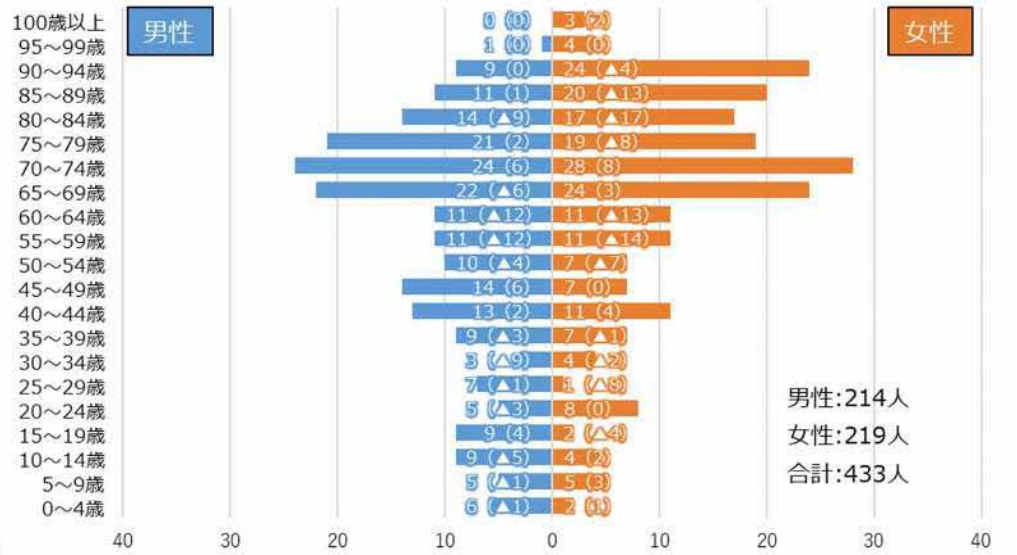
浜田市木田地区



浜田市都川地区

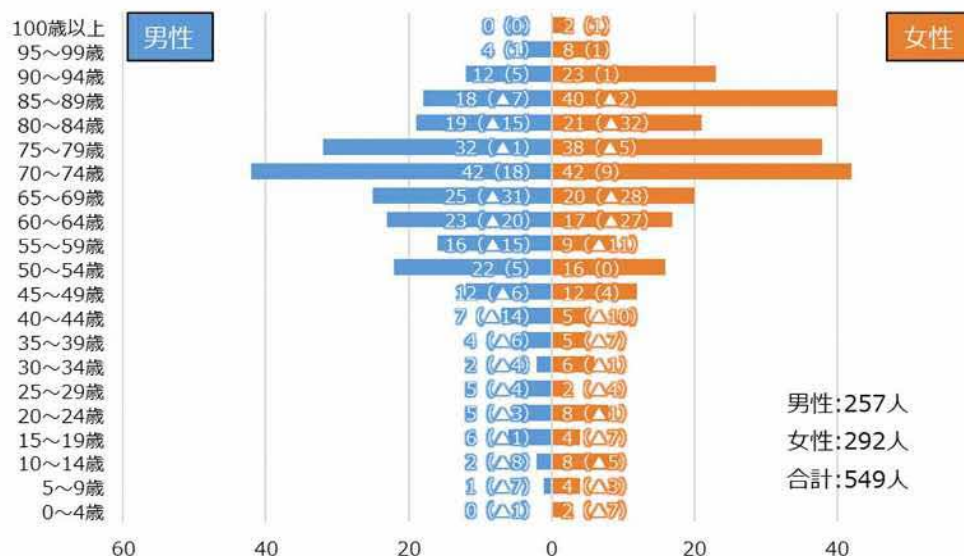


浜田市和田地区

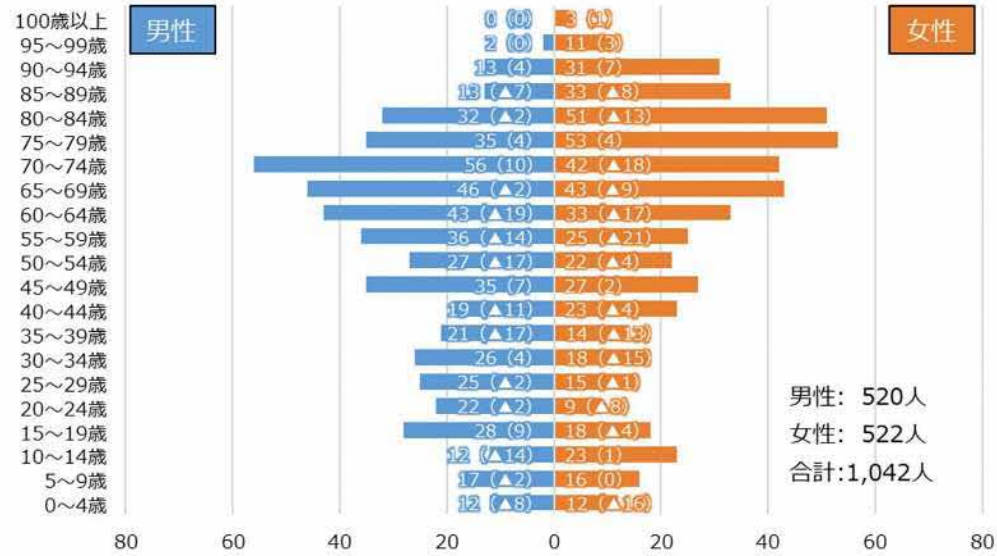


※人口ピラミッドはR6年4月末時点の住民基本台帳から作成
※括弧書きの数字は対H27年4月末時点と比較した増減

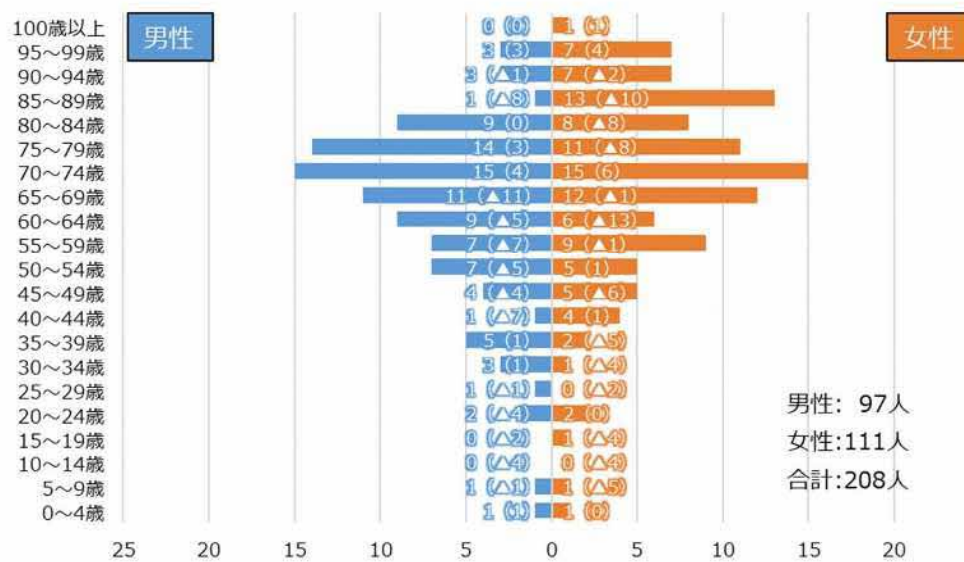
浜田市井野地区



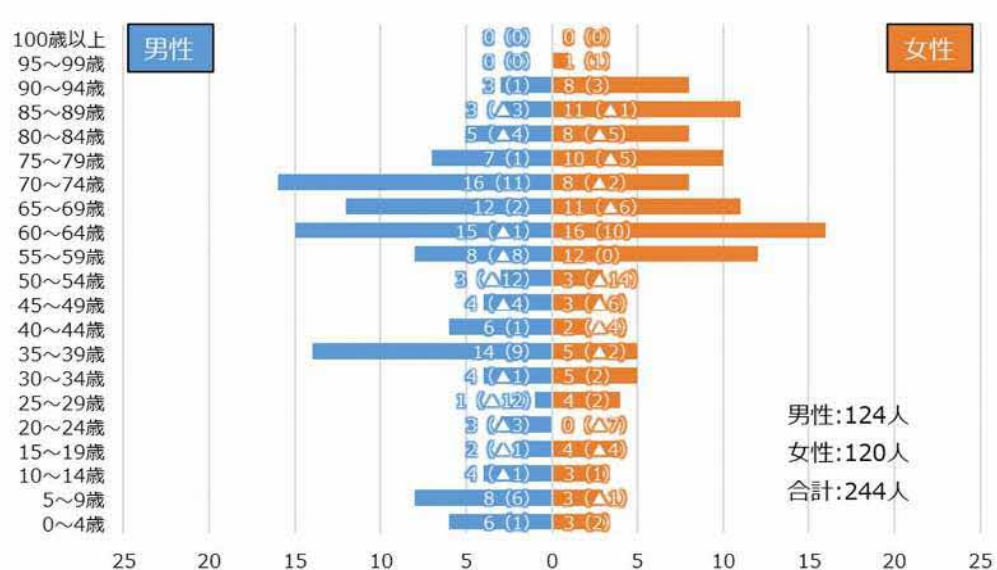
浜田市岡見地区



浜田市黒沢地区



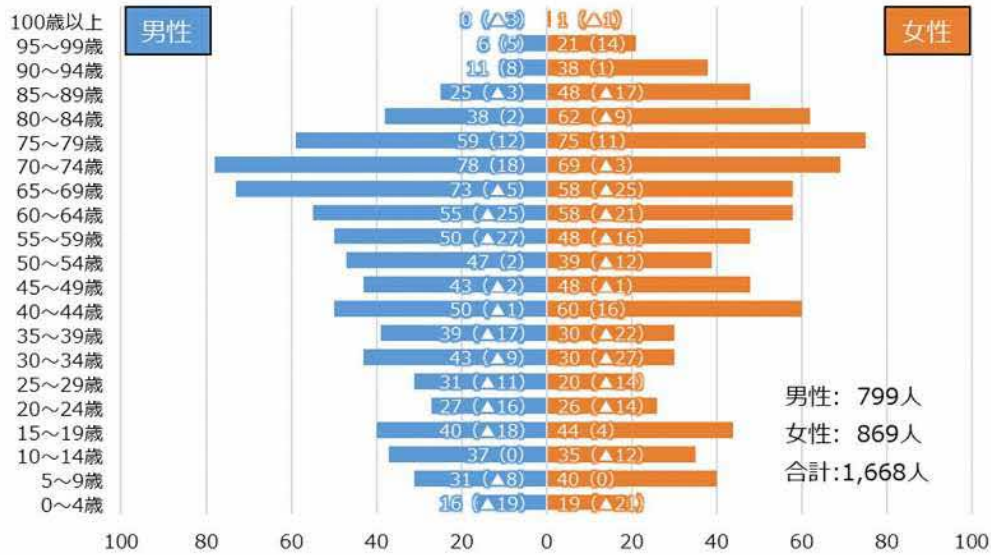
浜田市白砂地区



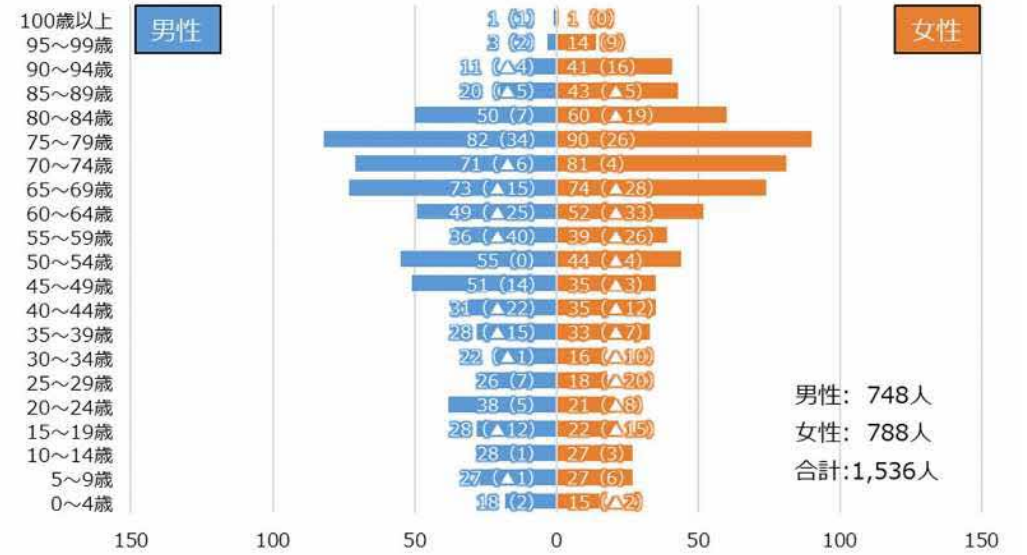
※人口ピラミッドはR6年4月末時点の住民基本台帳から作成

※括弧書きの数字は対H27年4月末時点と比較した増減

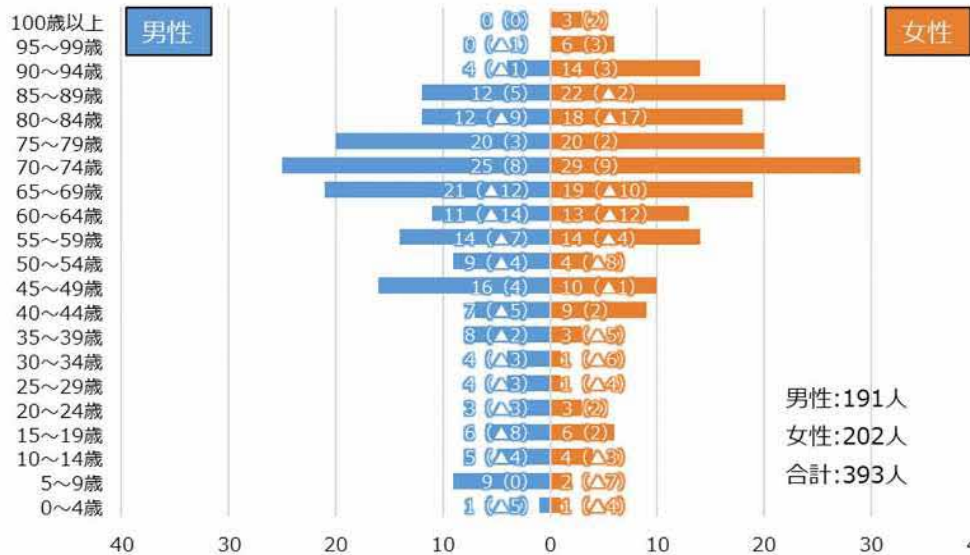
浜田市三隅地区



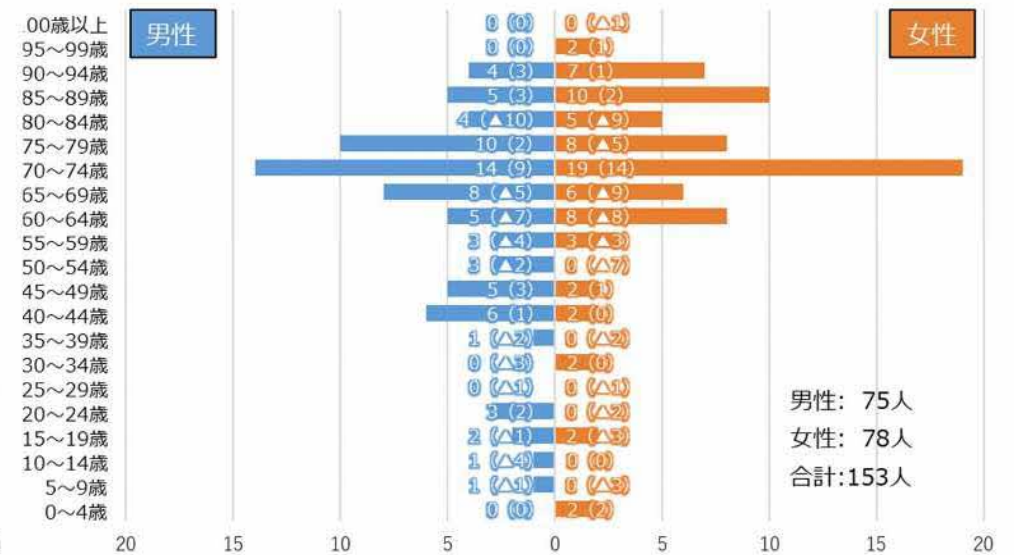
浜田市三保地区



浜田市波佐地区

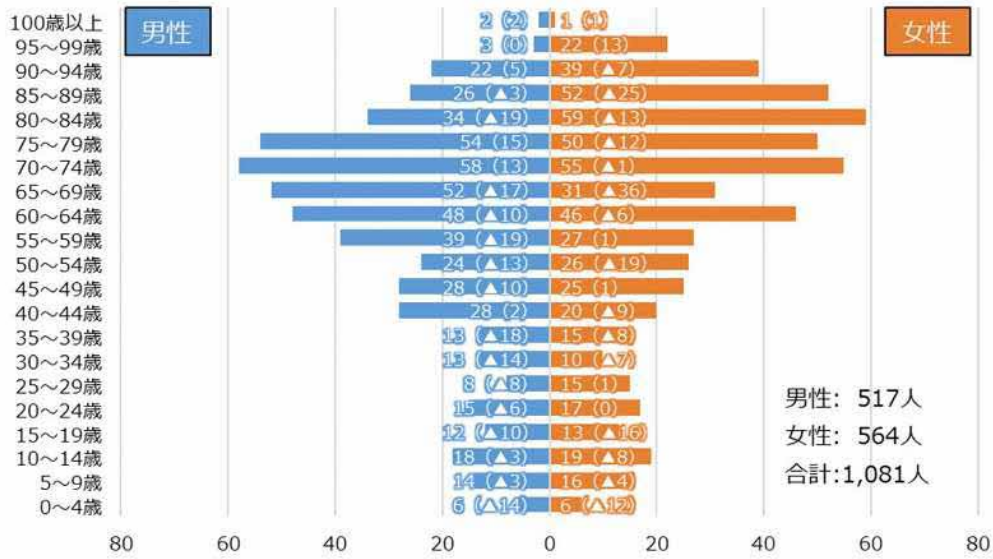


浜田市小国地区



※人口ピラミッドはR6年4月末時点の住民基本台帳から作成
※括弧書きの数字は対H27年4月末時点と比較した増減

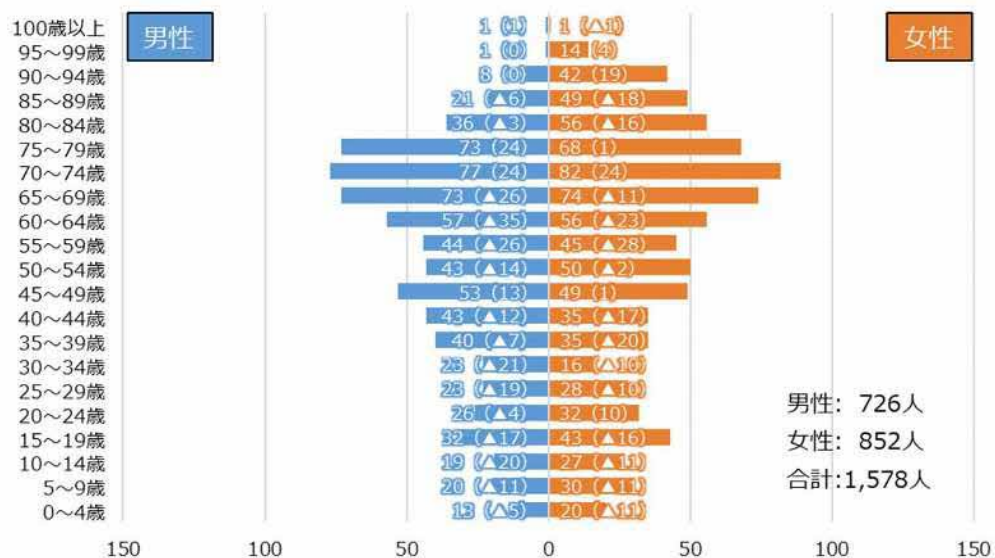
浜田市弥栄地区



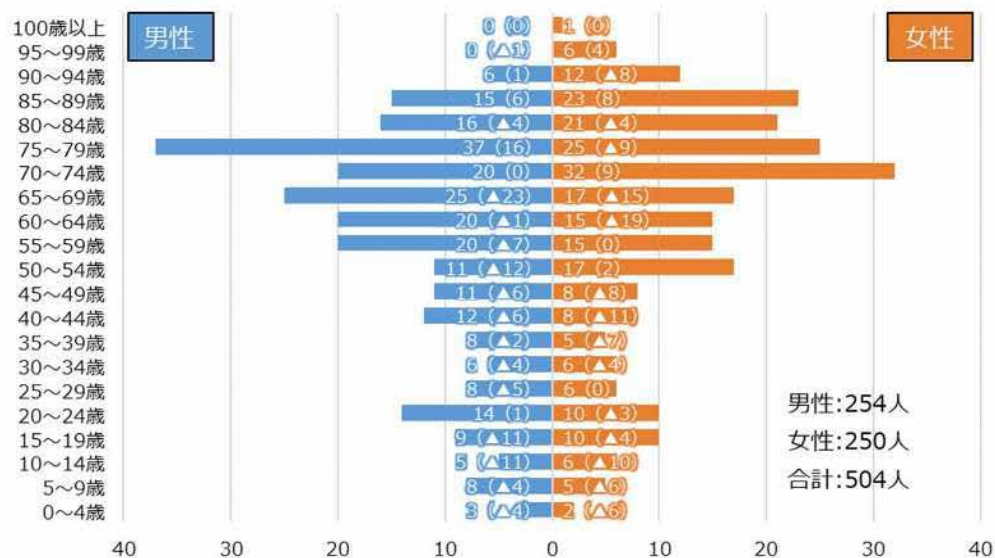
※人口ピラミッドはR6年4月末時点の住民基本台帳から作成
※括弧書きの数字は対H27年4月末時点と比較した増減

出雲市 各公民館エリアのR6年人口ピラミッド（対H27年）

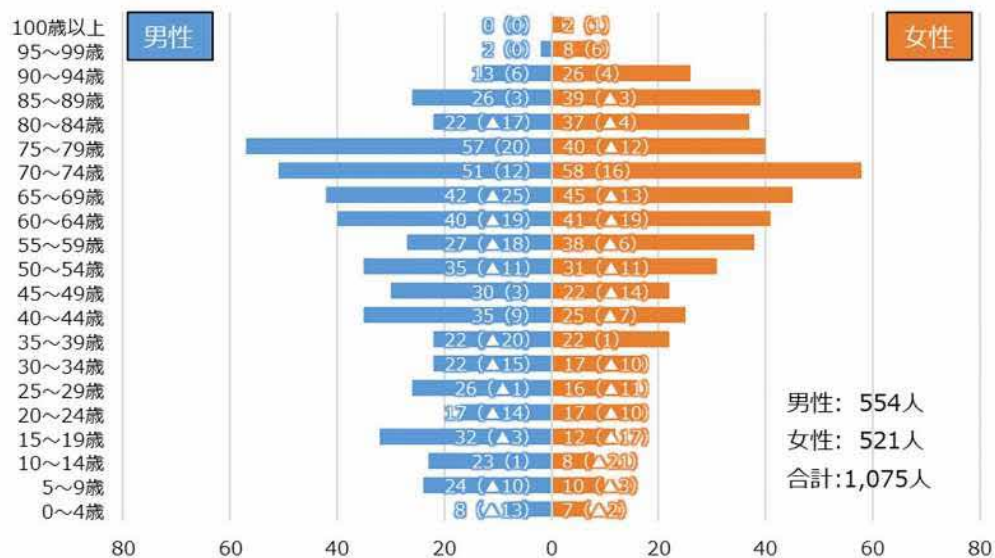
出雲市朝山地区



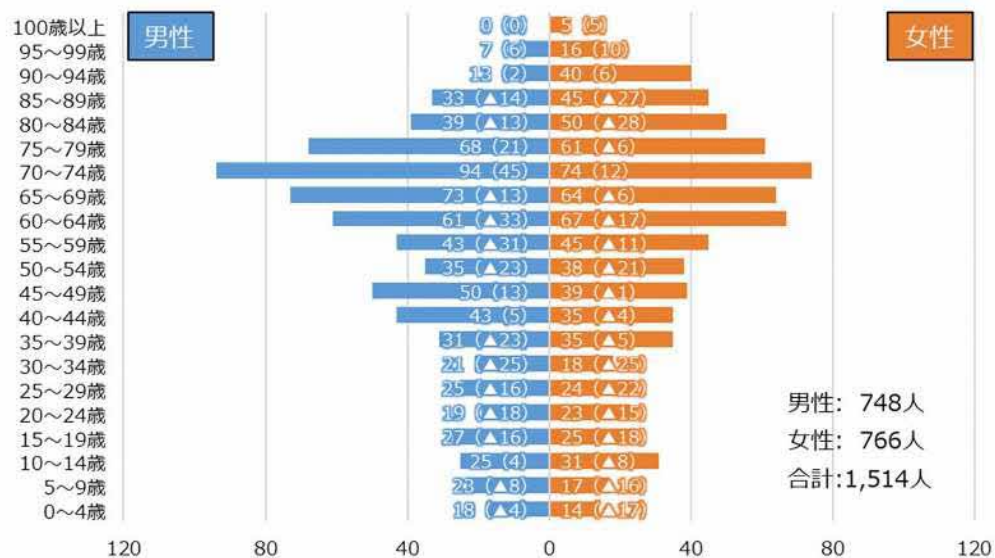
出雲市乙立地区



出雲市上津地区



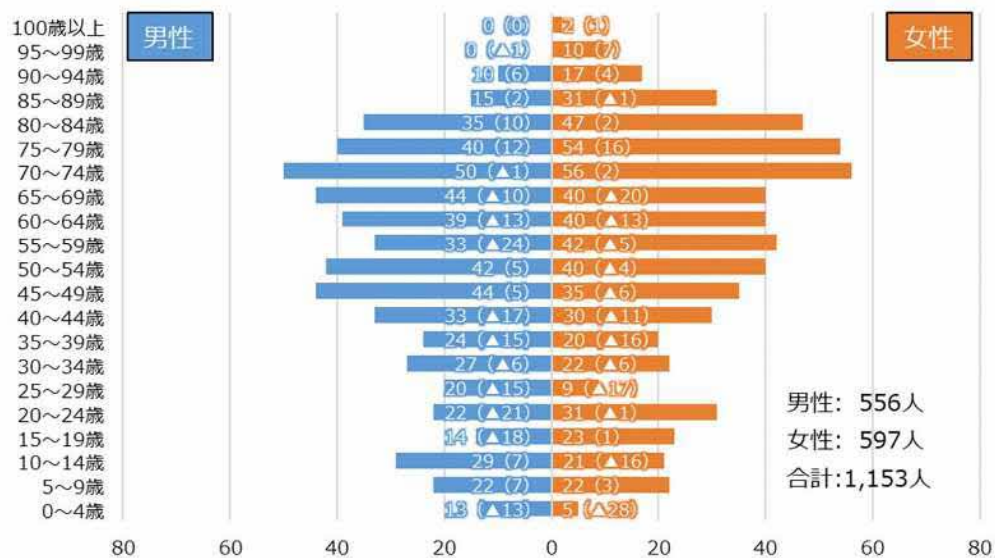
出雲市稗原地区



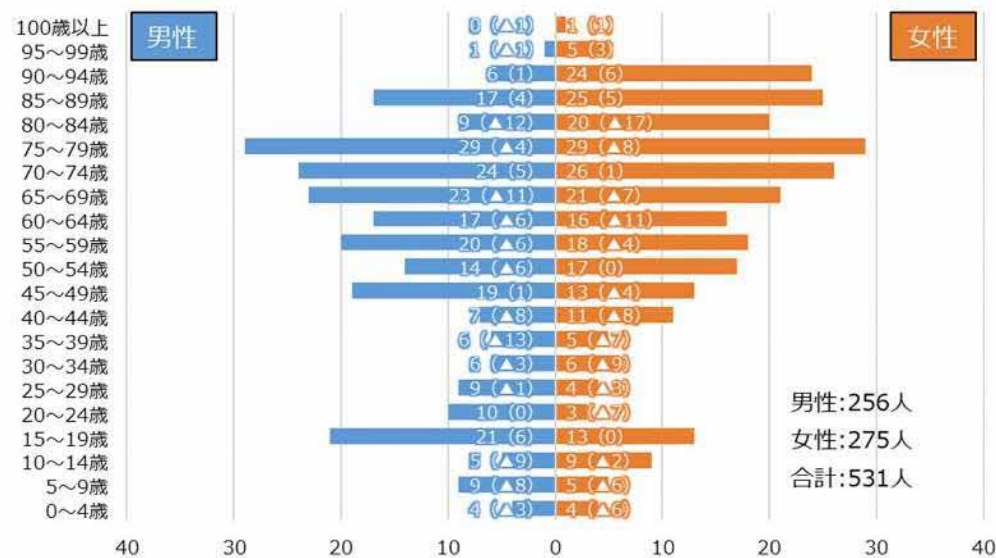
※人口ピラミッドはR6年4月末時点の住民基本台帳から作成

※括弧書きの数字は対H27年4月末時点と比較した増減

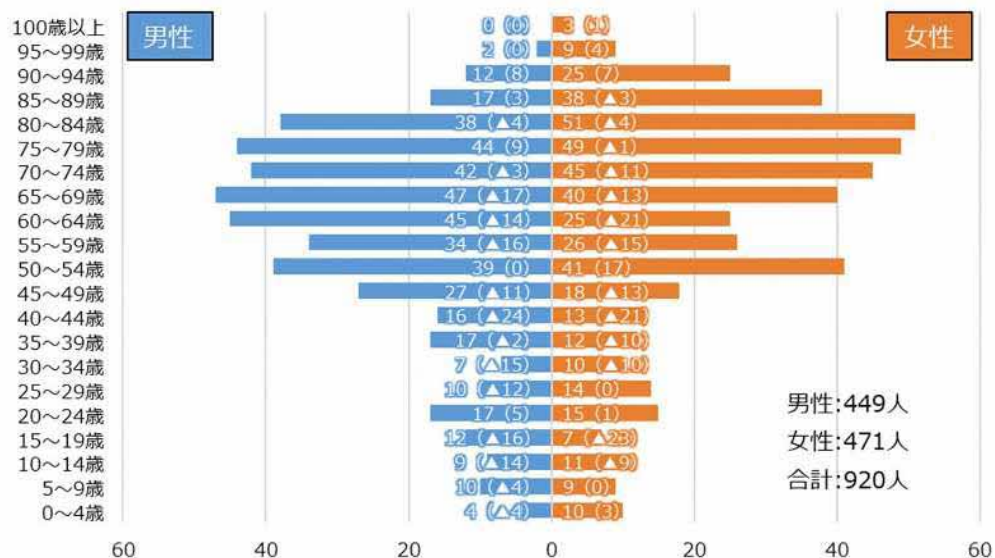
出雲市伊野地区



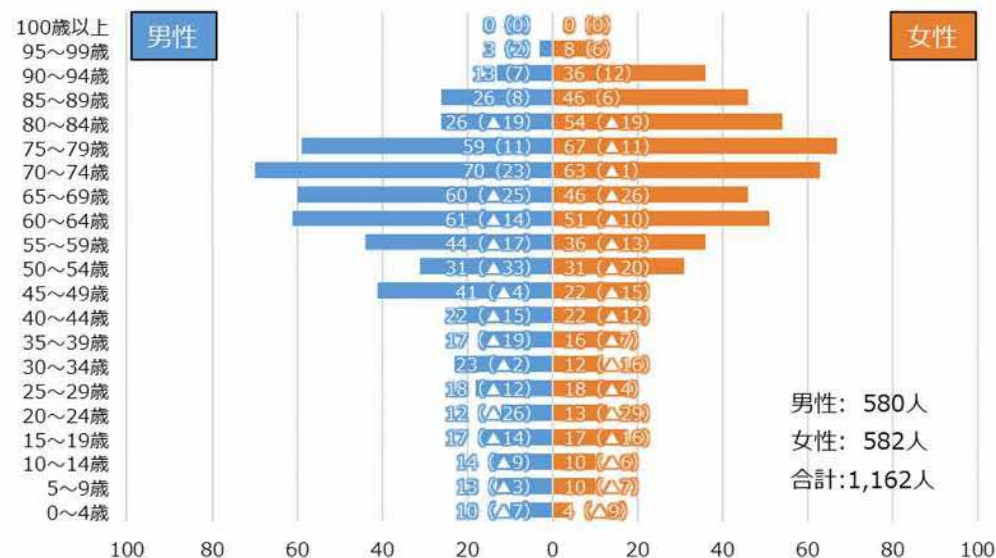
出雲市鰐淵地区



出雲市北浜地区

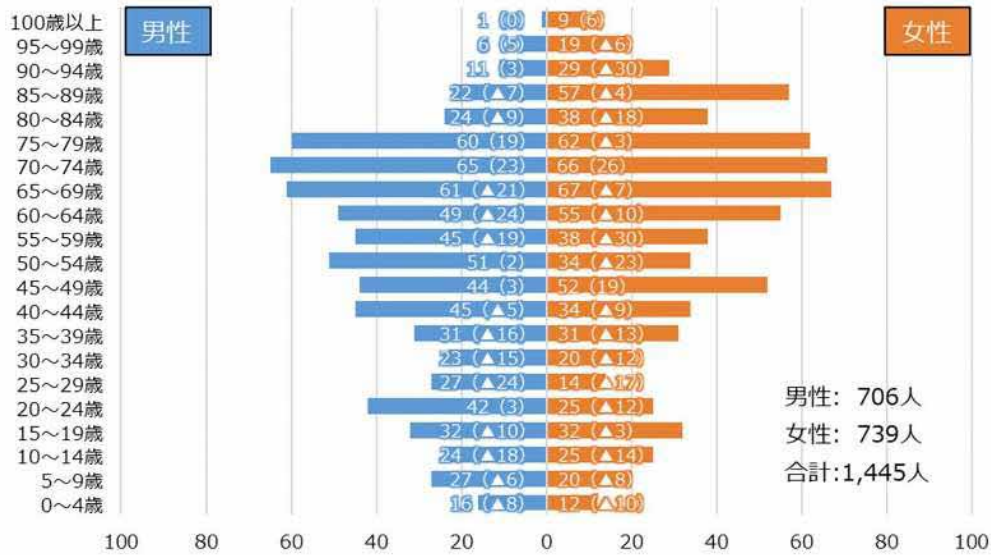


出雲市佐香地区

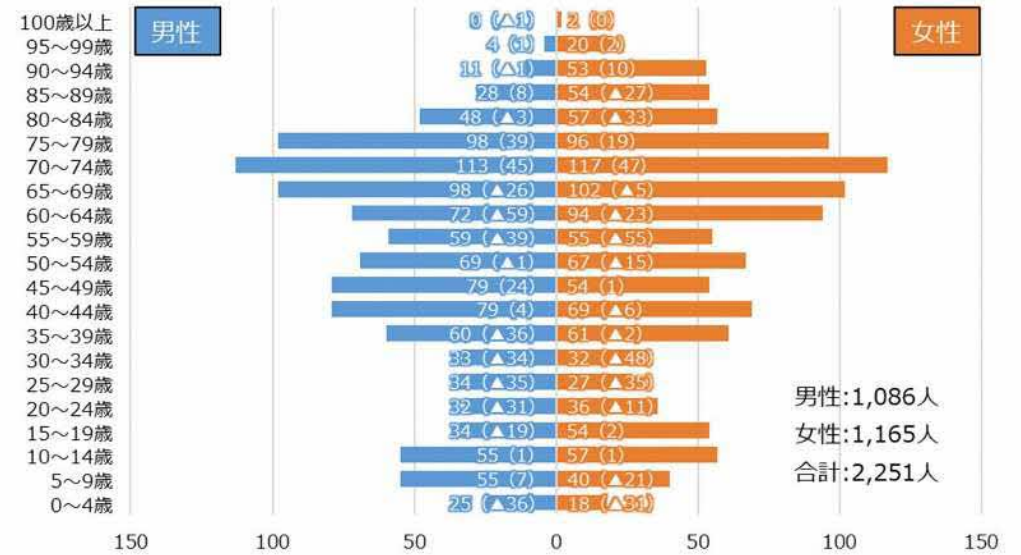


※人口ピラミッドはR6年4月末時点の住民基本台帳から作成
※括弧書きの数字は対H27年4月末時点と比較した増減

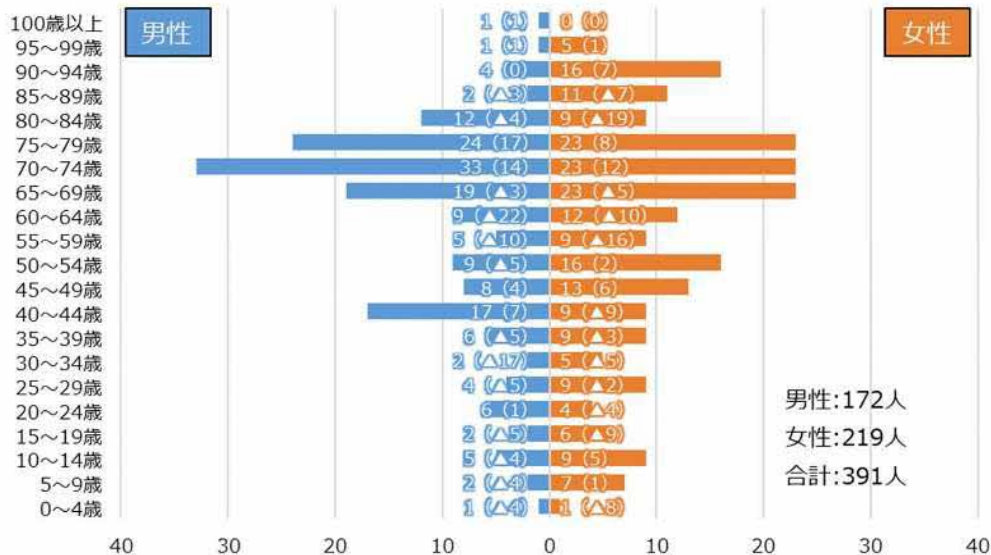
出雲市西田地区



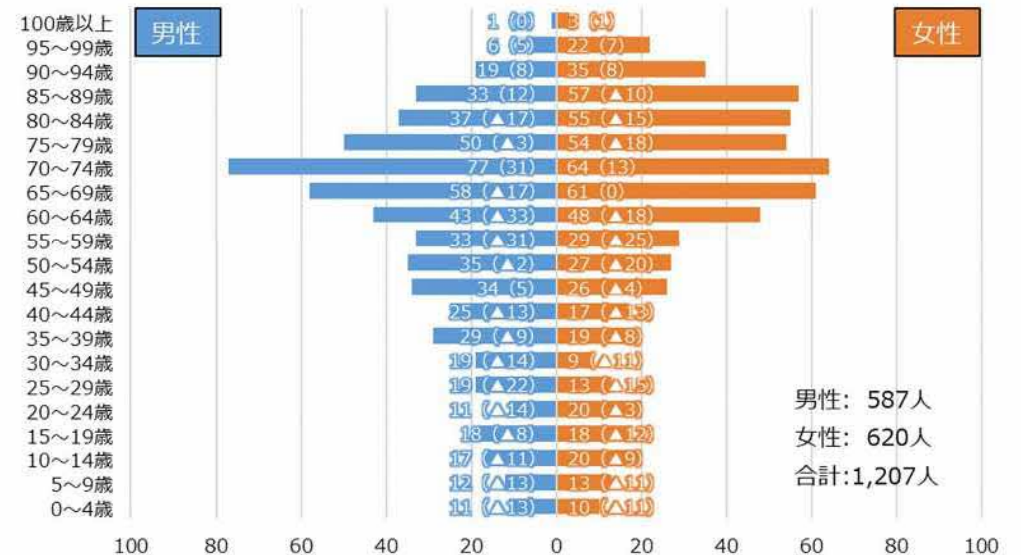
出雲市東地区



出雲市阿宮地区

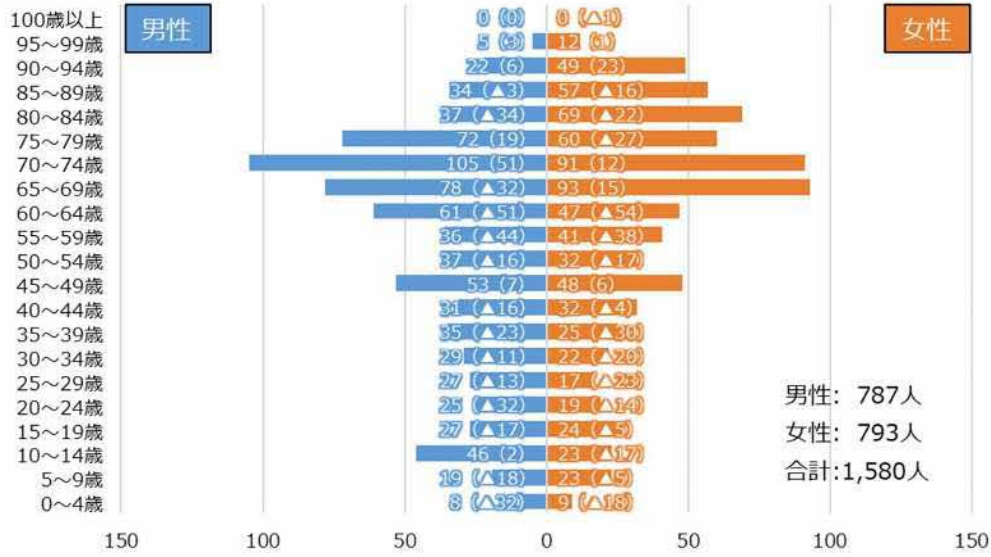


出雲市窪田地区

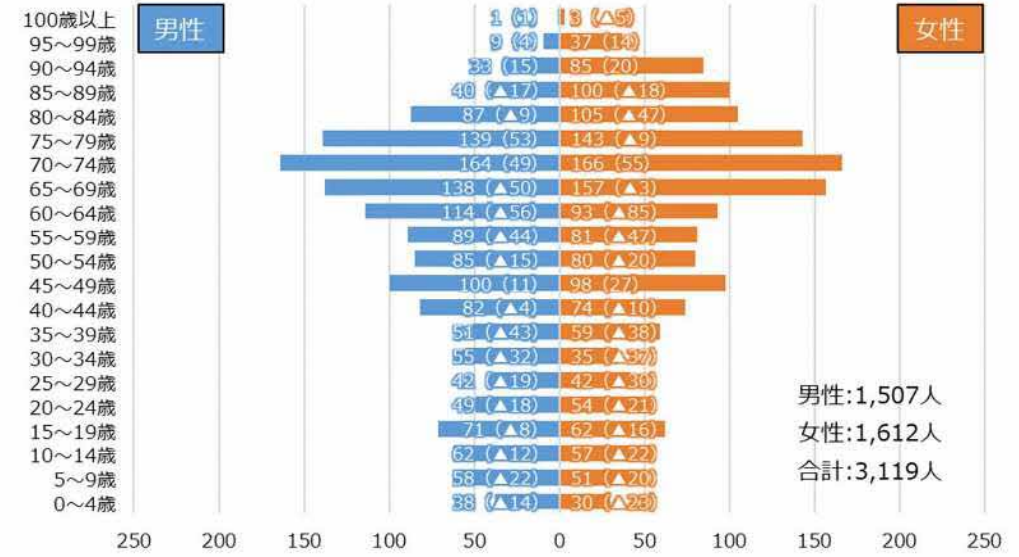


※人口ピラミッドはR6年4月末時点の住民基本台帳から作成
※括弧書きの数字は対H27年4月末時点と比較した増減

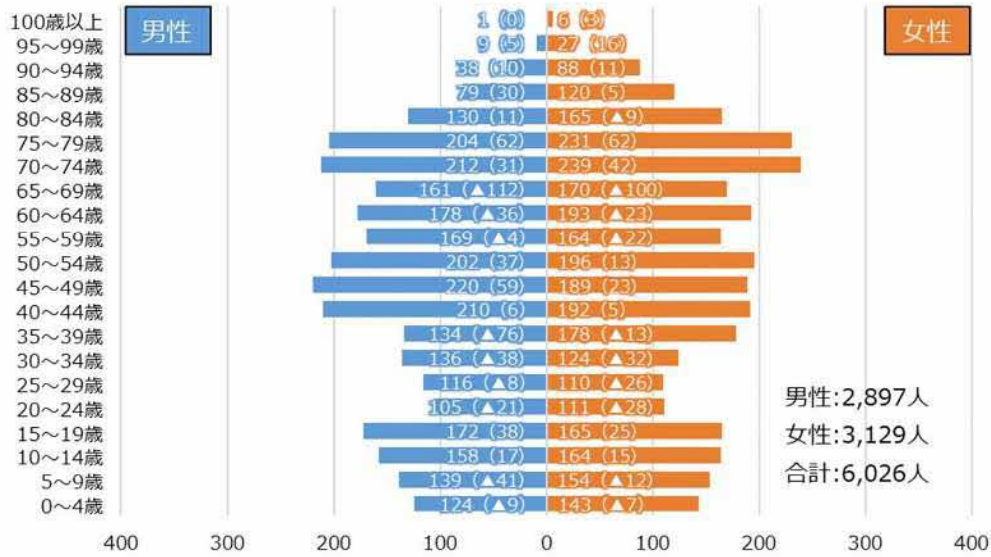
出雲市須佐地区



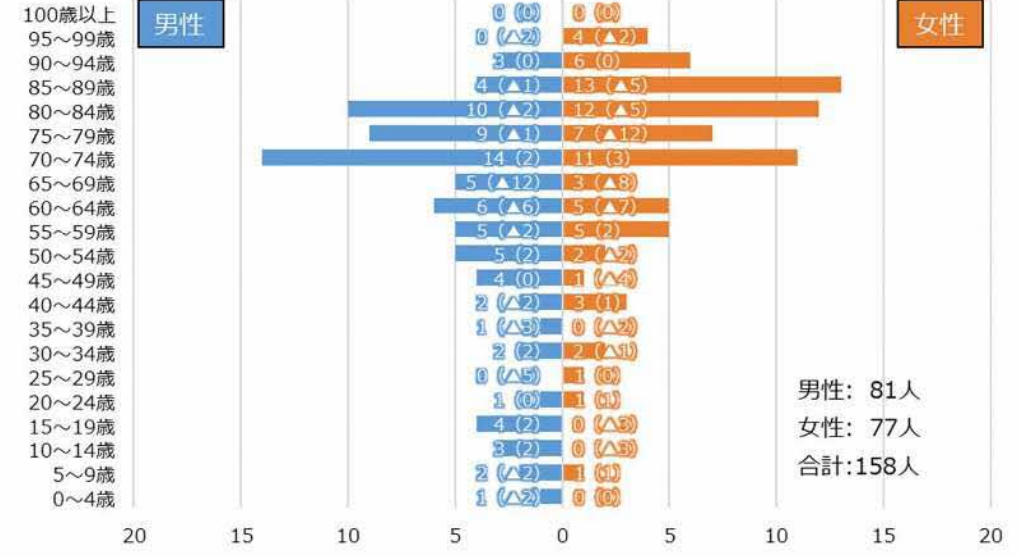
出雲市多伎地区



出雲市荒木地区

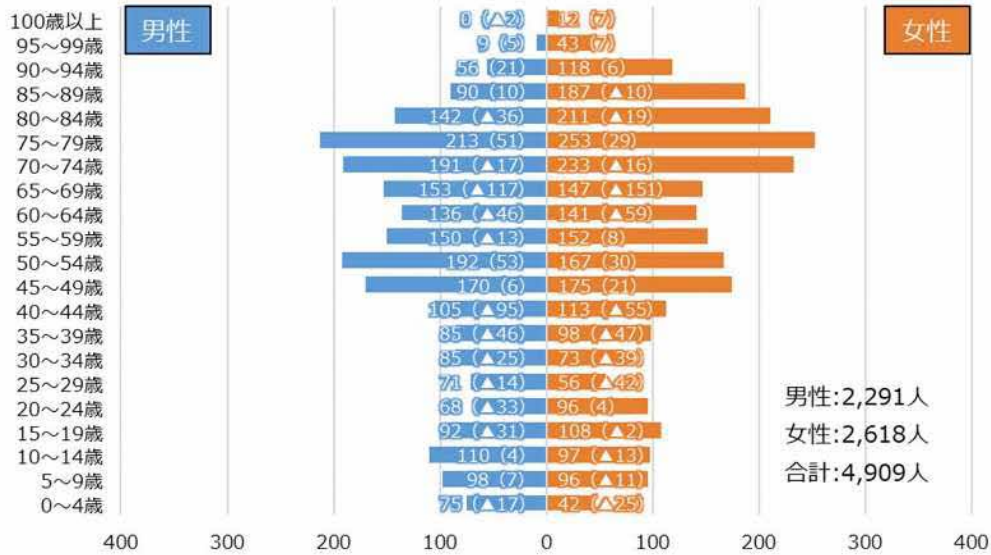


出雲市鷺鷥地区

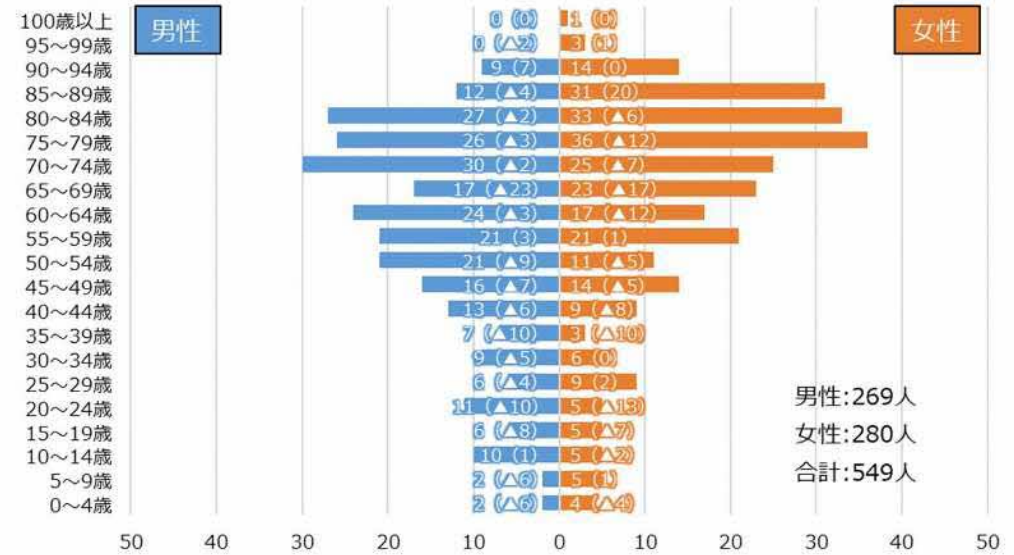


※人口ピラミッドはR6年4月末時点の住民基本台帳から作成
※括弧書きの数字は対H27年4月末時点と比較した増減

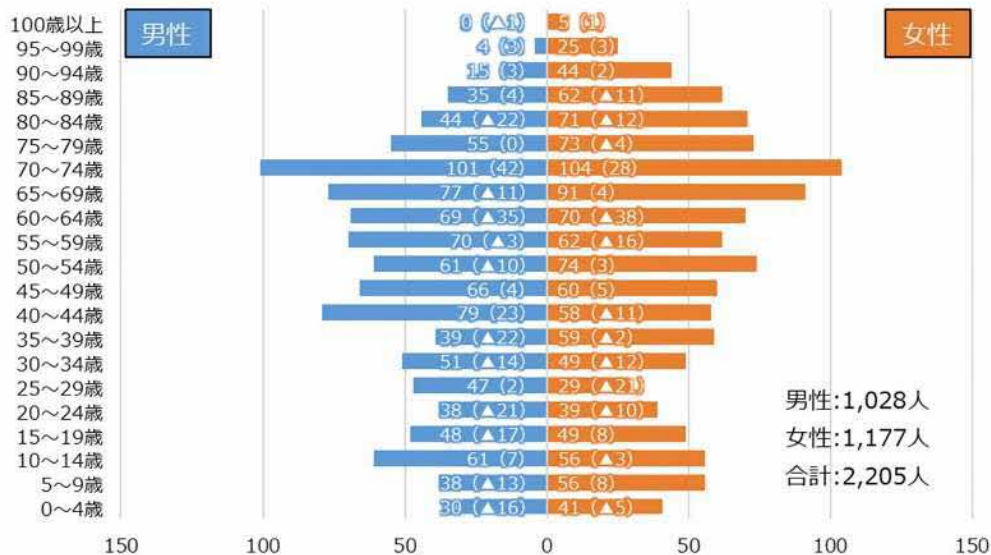
出雲市大社地区



出雲市日御碕地区



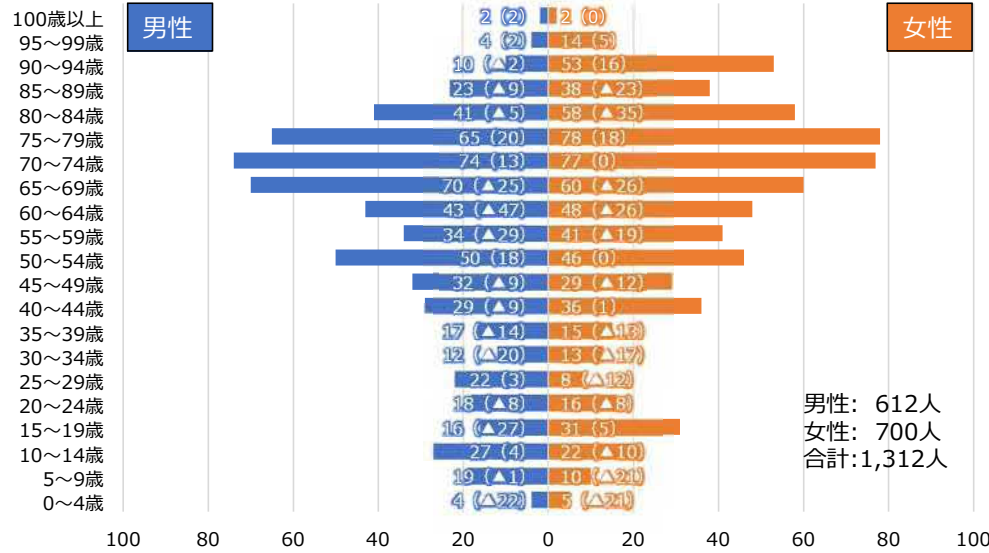
出雲市遙堪地区



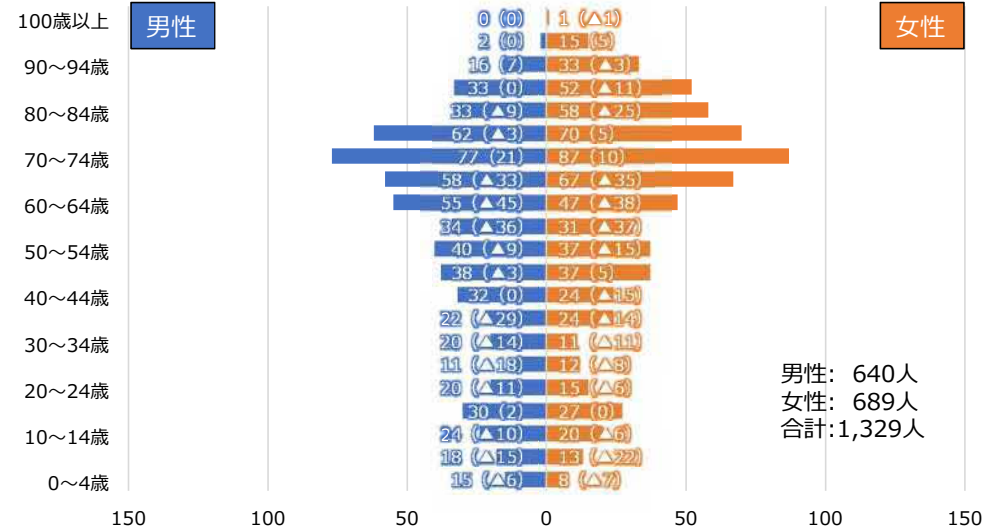
※人口ピラミッドはR6年4月末時点の住民基本台帳から作成
※括弧書きの数字は対H27年4月末時点と比較した増減

益田市 各公民館エリアのR6年人口ピラミッド（対H27年）

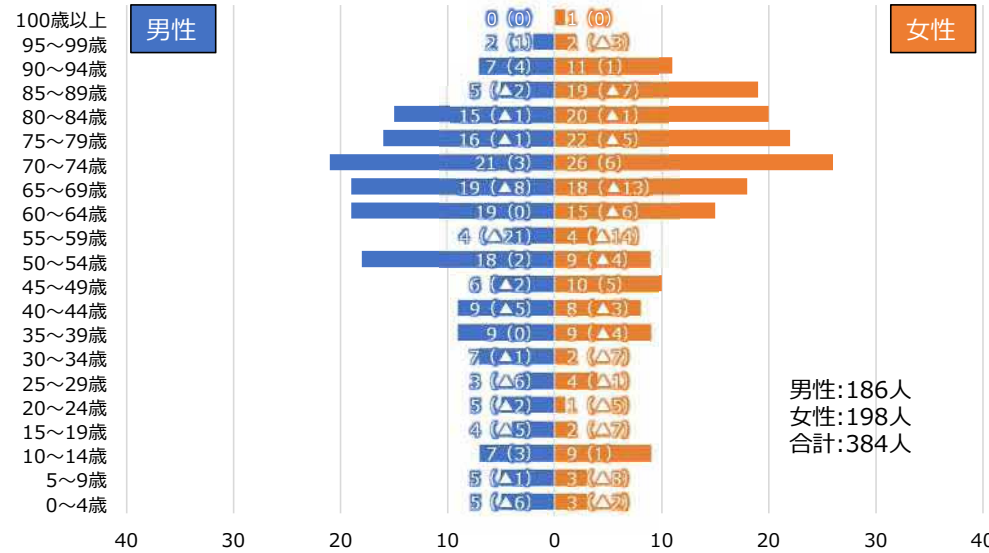
益田市小野地区



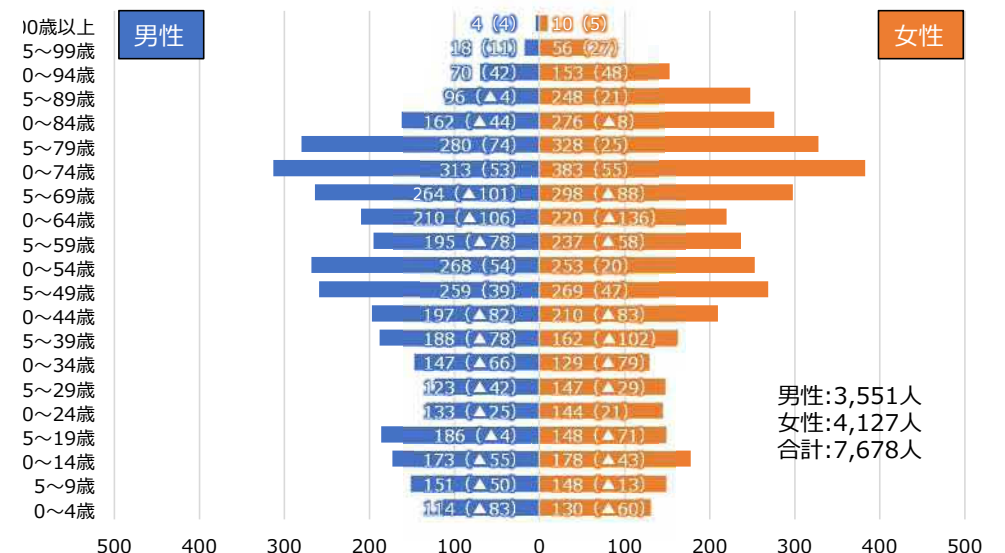
益田市鎌手地区



益田市北仙道地区

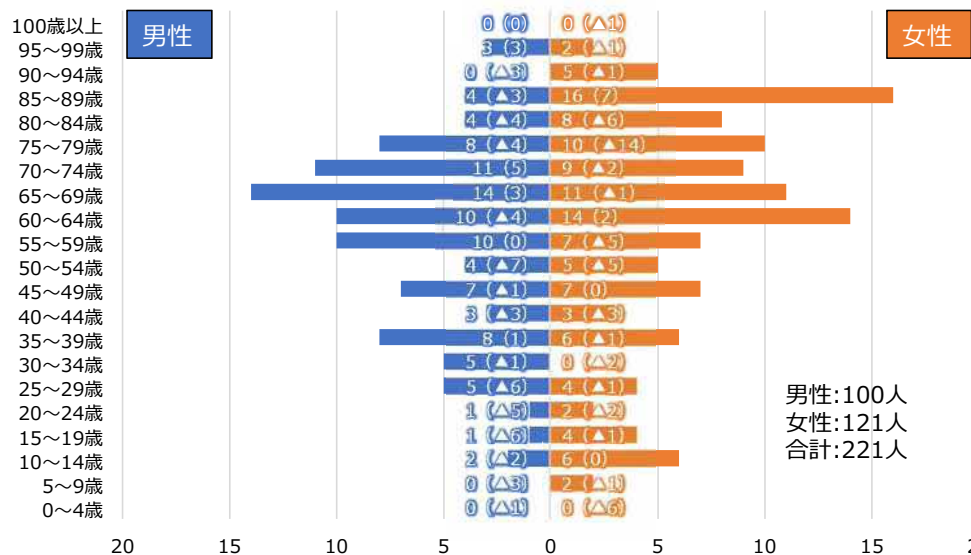


益田市高津地区

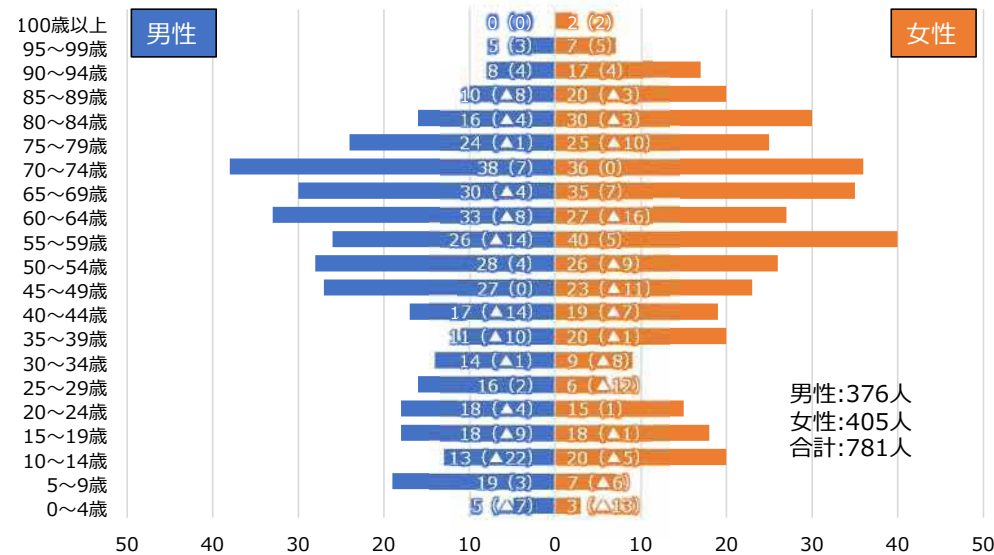


※人口ピラミッドはR6年4月末時点の住民基本台帳から作成
※括弧書きの数字は対H27年4月末時点と比較した増減

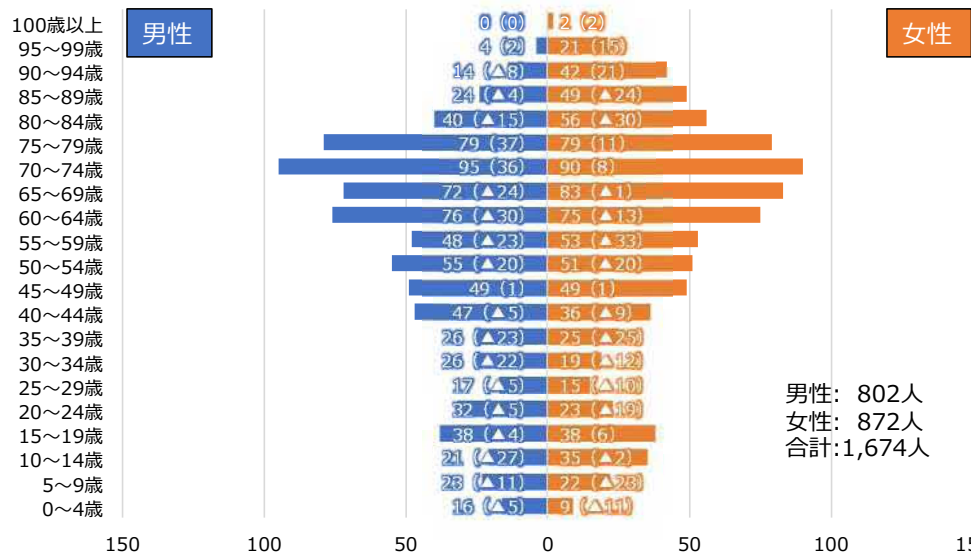
益田市種地区



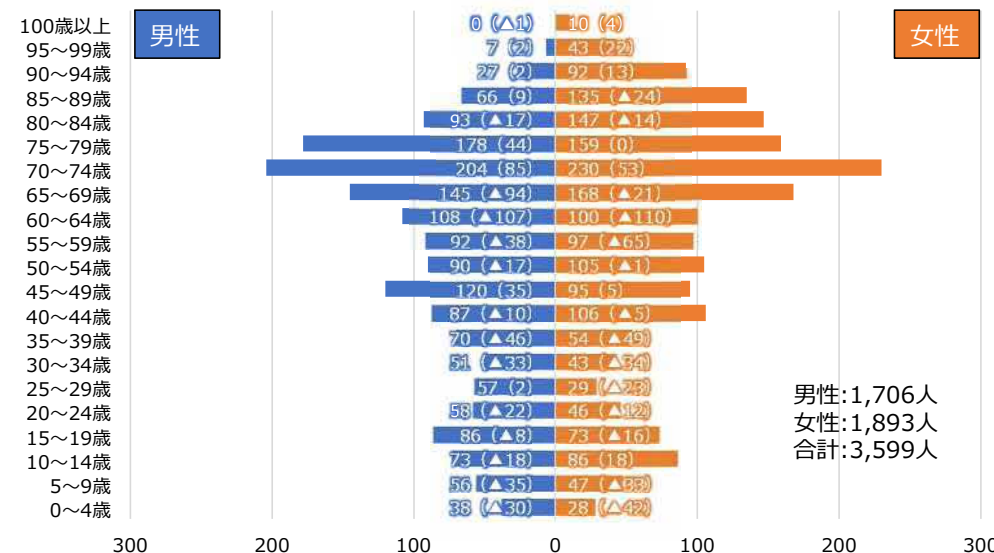
益田市豊川地区



益田市中西地区



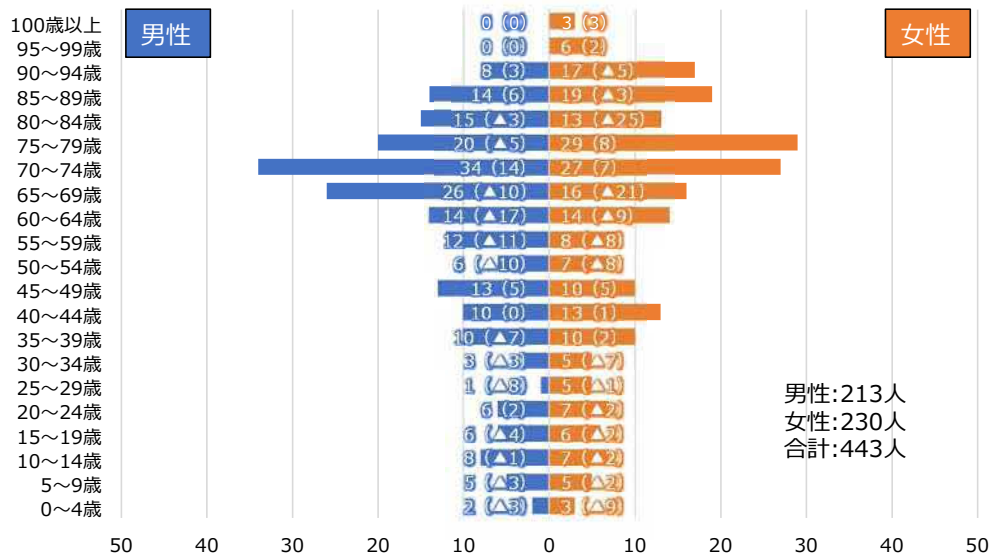
益田市西益田地区



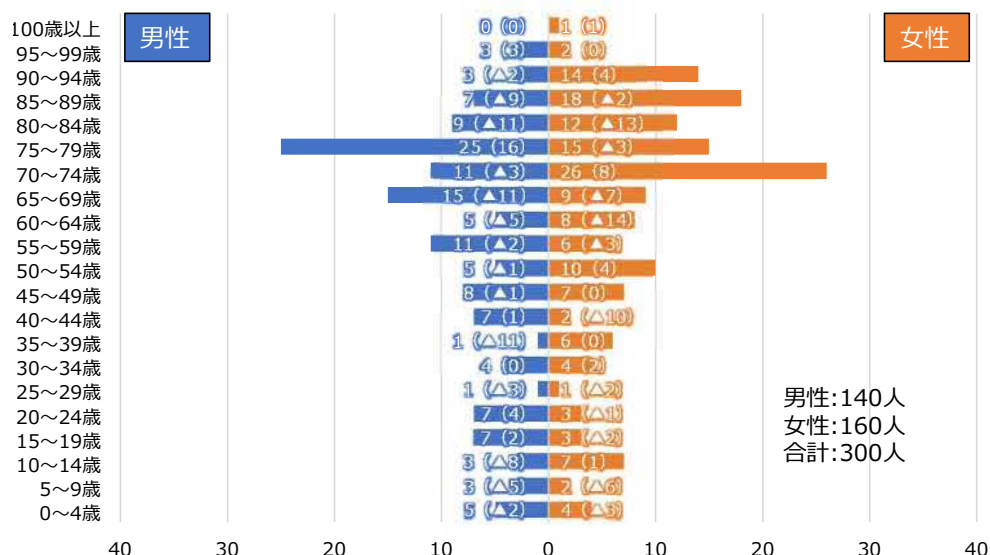
※人口ピラミッドはR6年4月末時点の住民基本台帳から作成

※括弧書きの数字は対H27年4月末時点と比較した増減

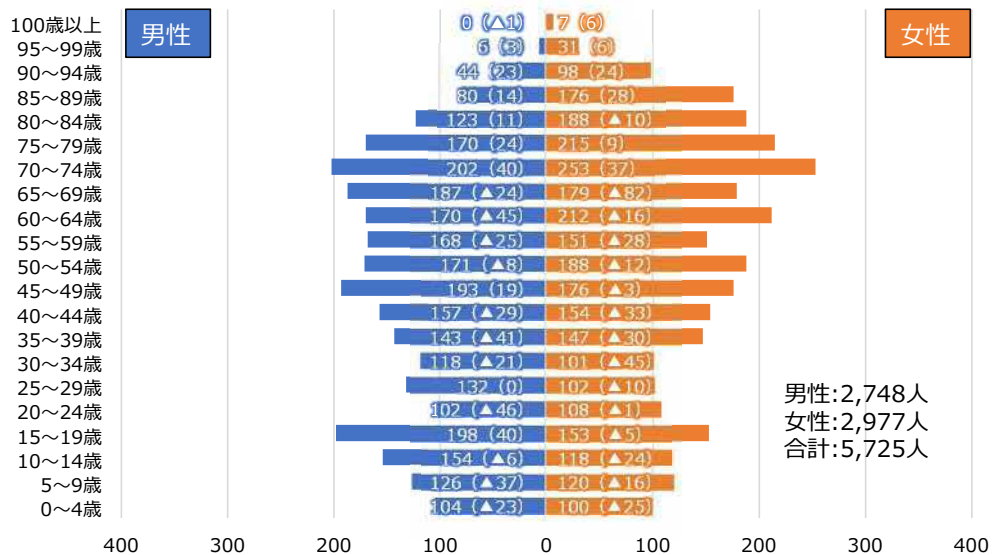
益田市二条地区



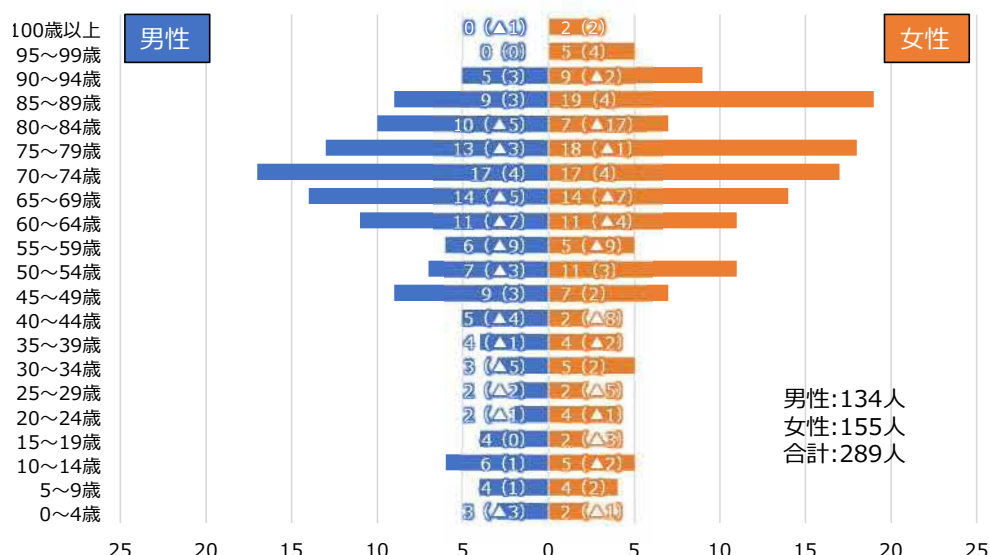
益田市真砂地区



益田市益田地区



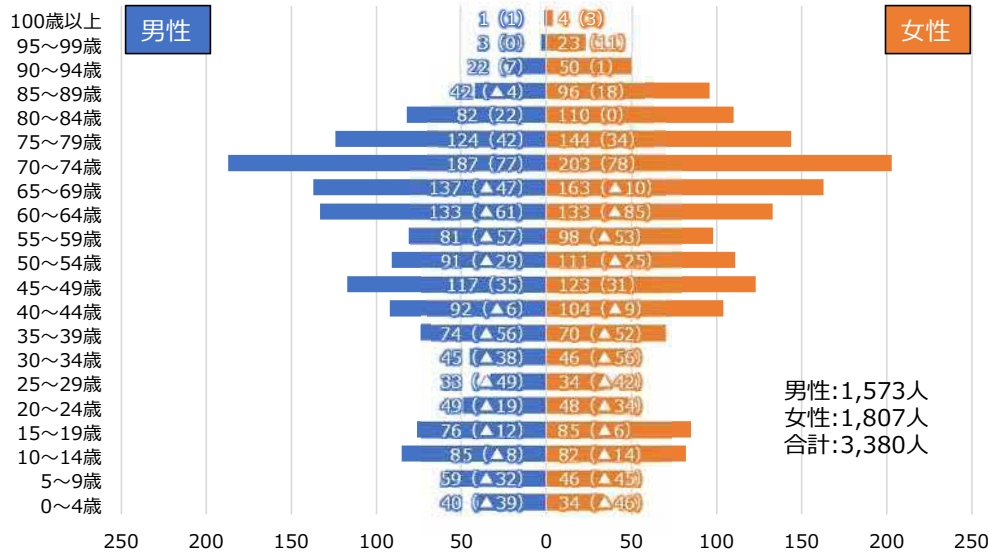
益田市美濃地区



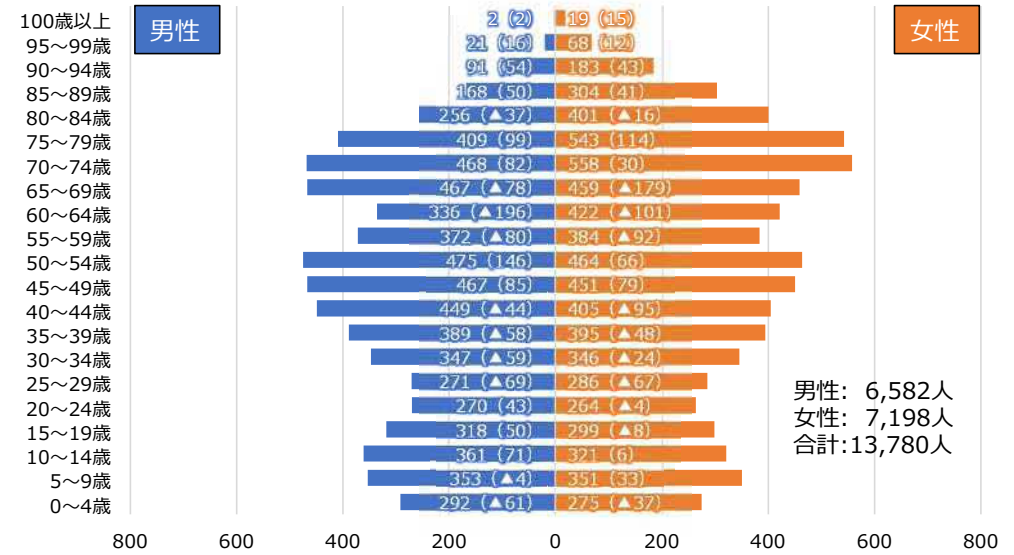
※人口ピラミッドはR6年4月末時点の住民基本台帳から作成

※括弧書きの数字は対H27年4月末時点と比較した増減

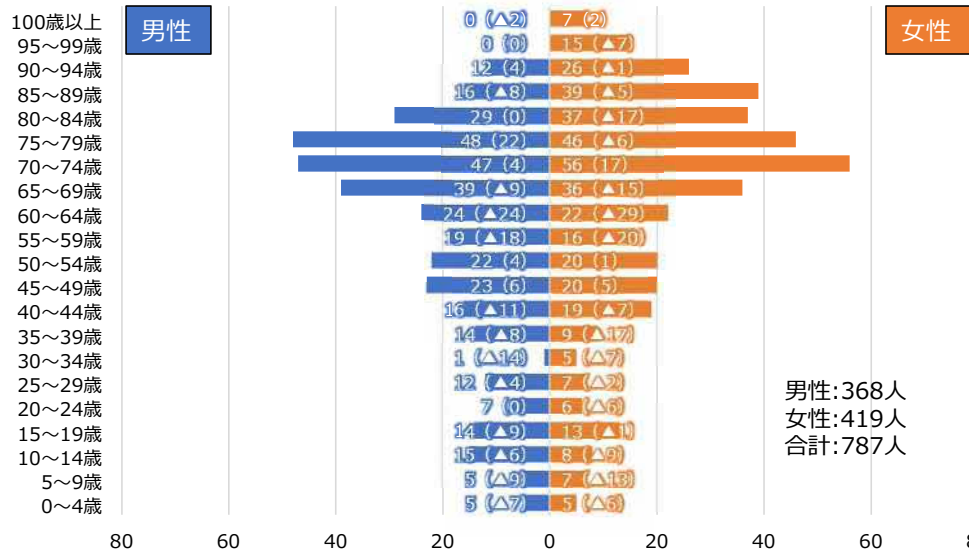
益田市安田地区



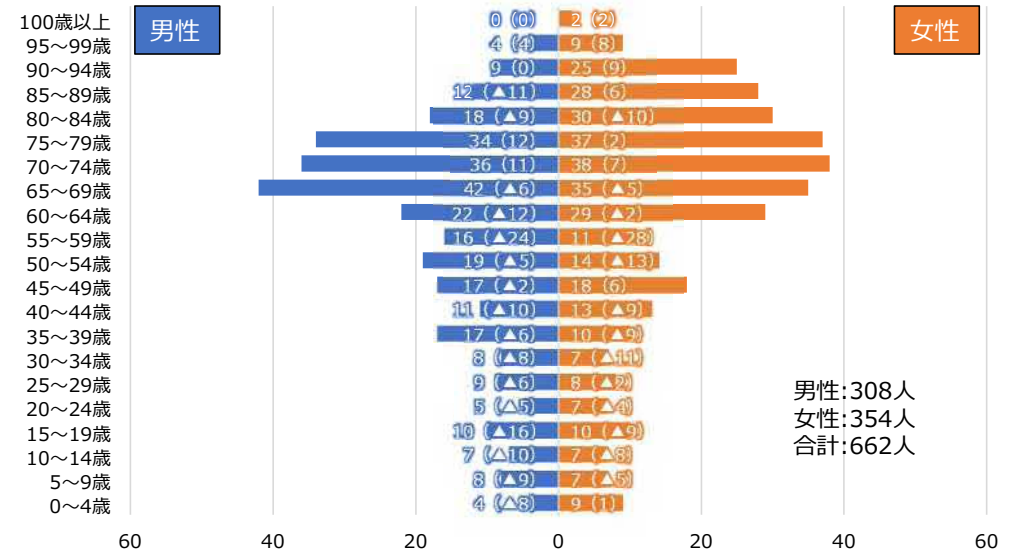
益田市吉田地区



益田市都茂地区

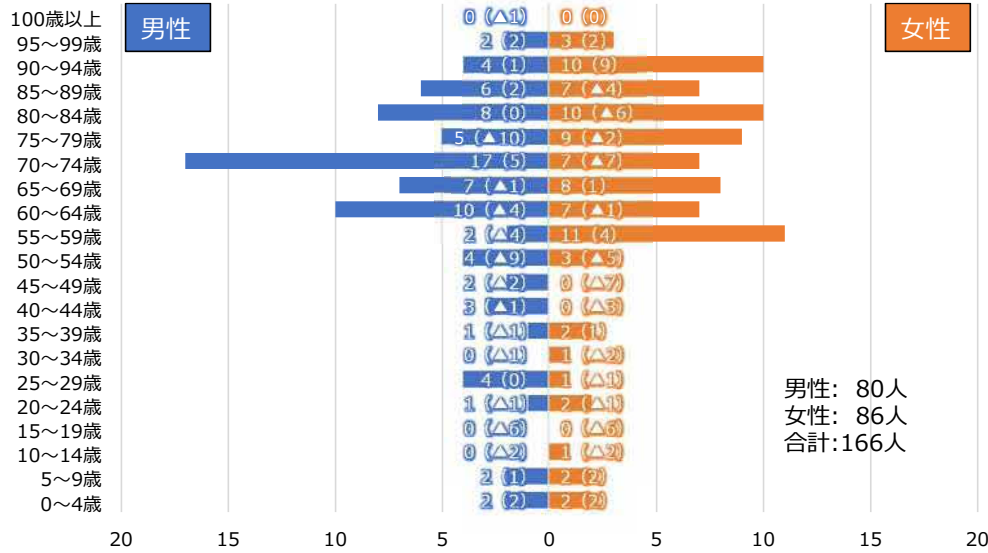


益田市東仙道地区

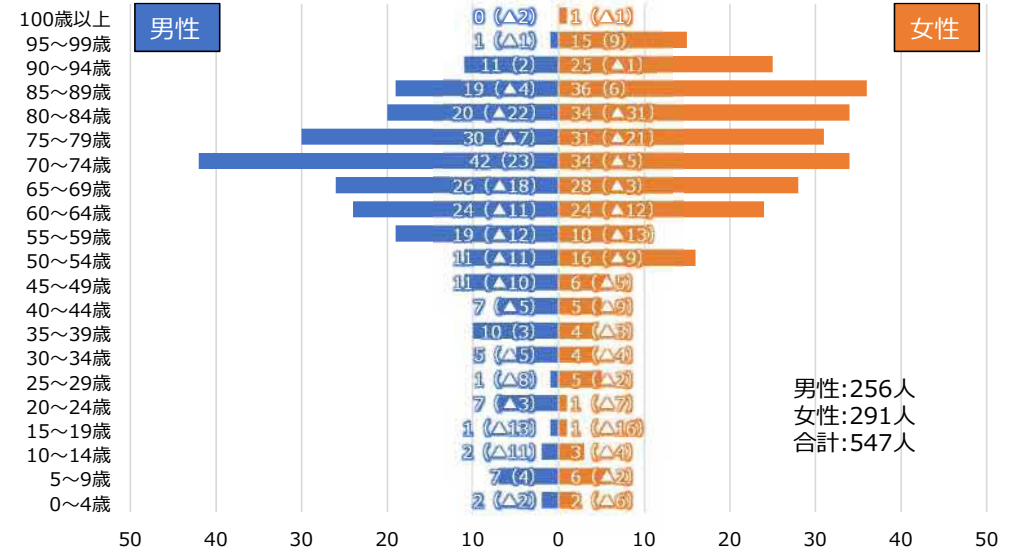


※人口ピラミッドはR6年4月末時点の住民基本台帳から作成
※括弧書きの数字は対H27年4月末時点と比較した増減

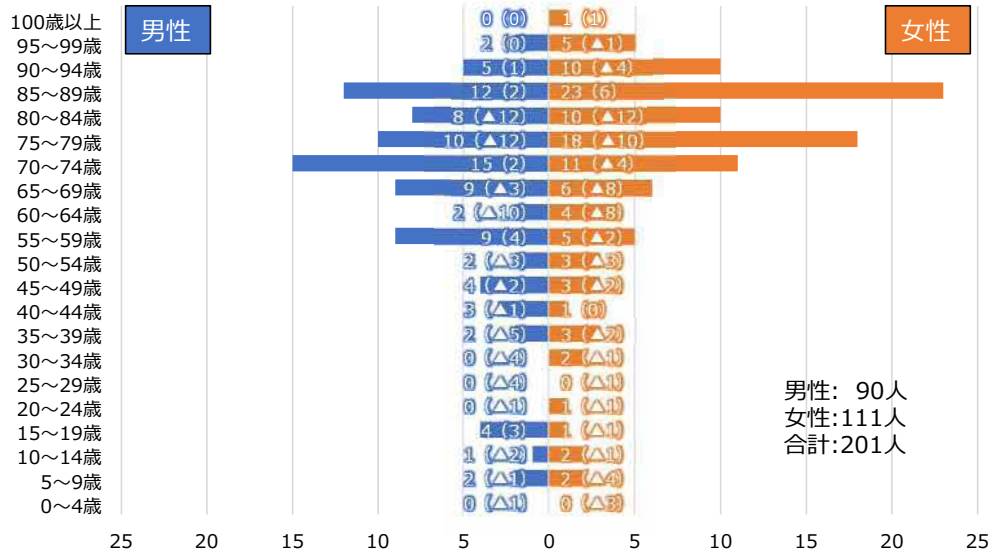
益田市二川地区



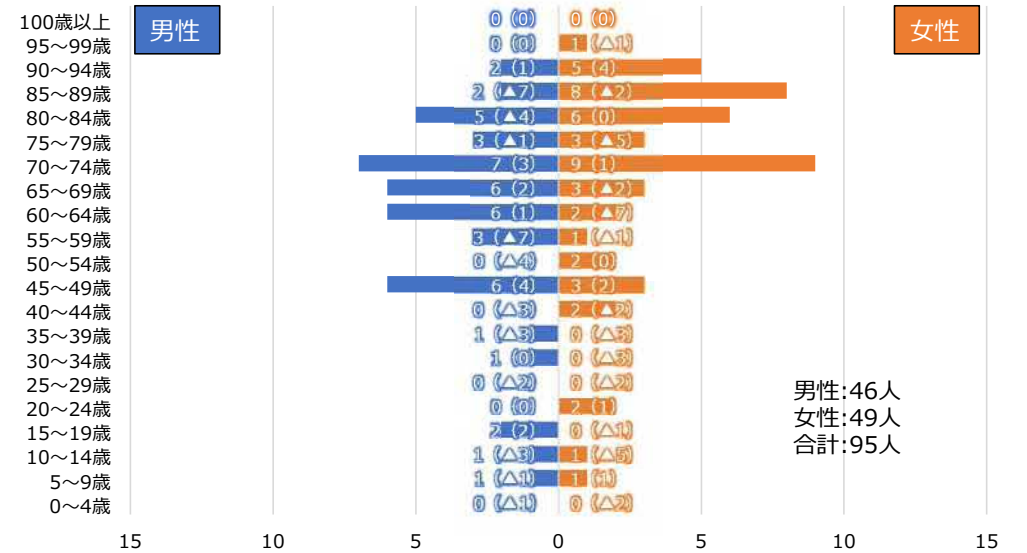
益田市匹見上地区



益田市匹見下地区



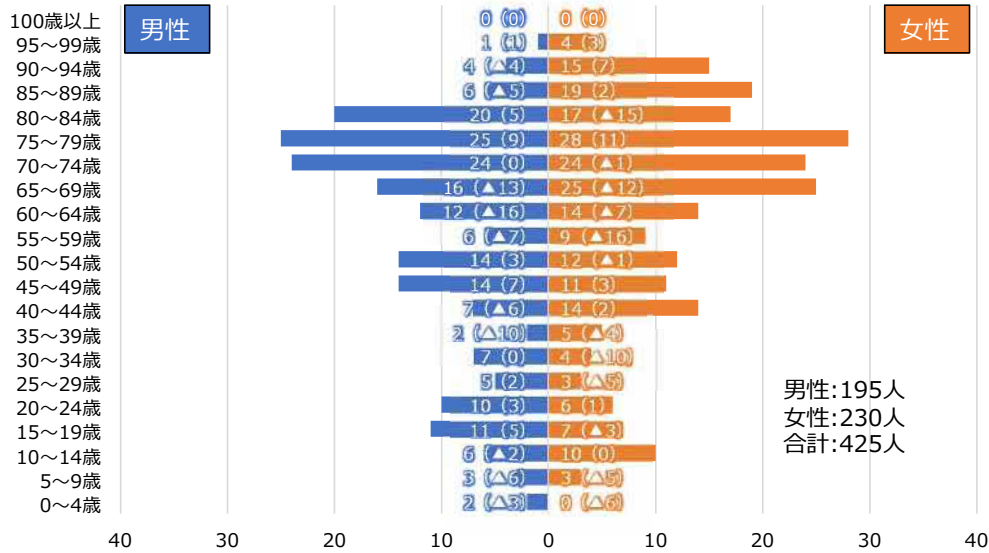
益田市道川地区



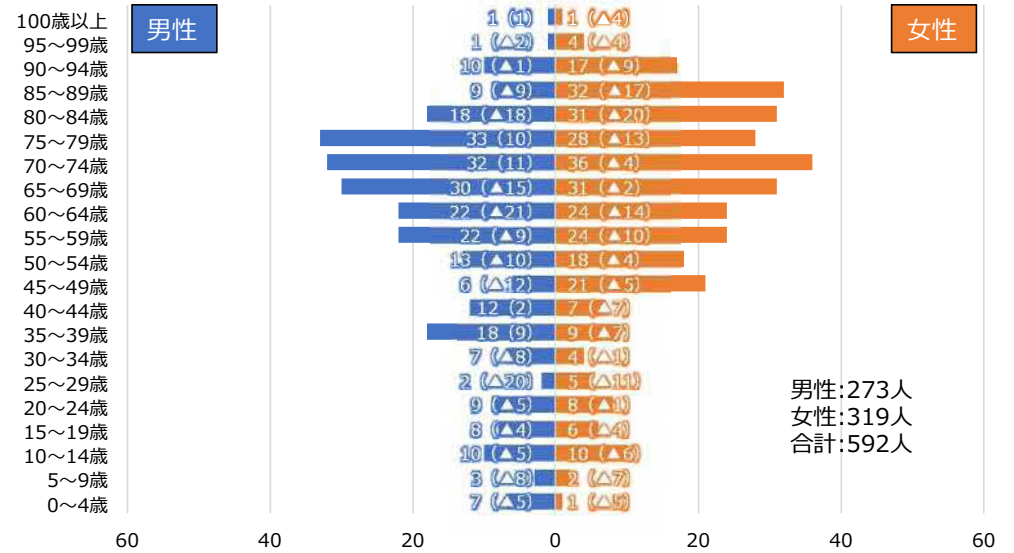
※人口ピラミッドはR6年4月末時点の住民基本台帳から作成
※括弧書きの数字は対H27年4月末時点と比較した増減

大田市 各公民館エリアのR6年人口ピラミッド（対H27年）

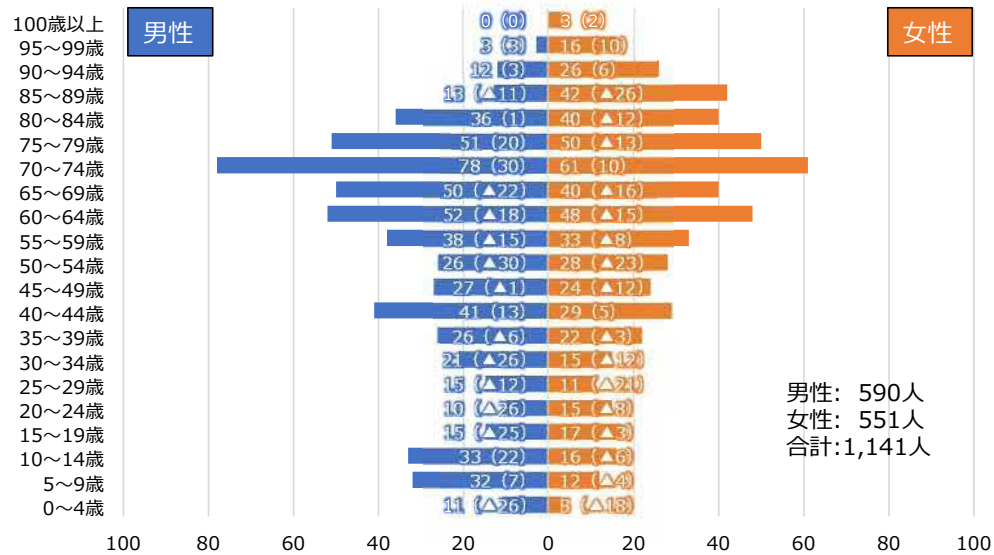
大田市朝山地区



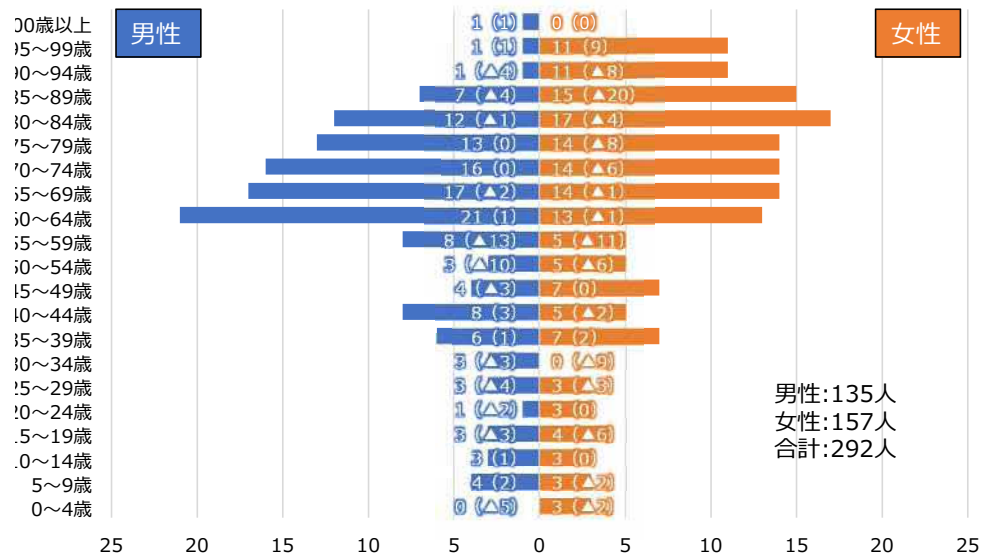
大田市池田地区



大田市五十猛地区

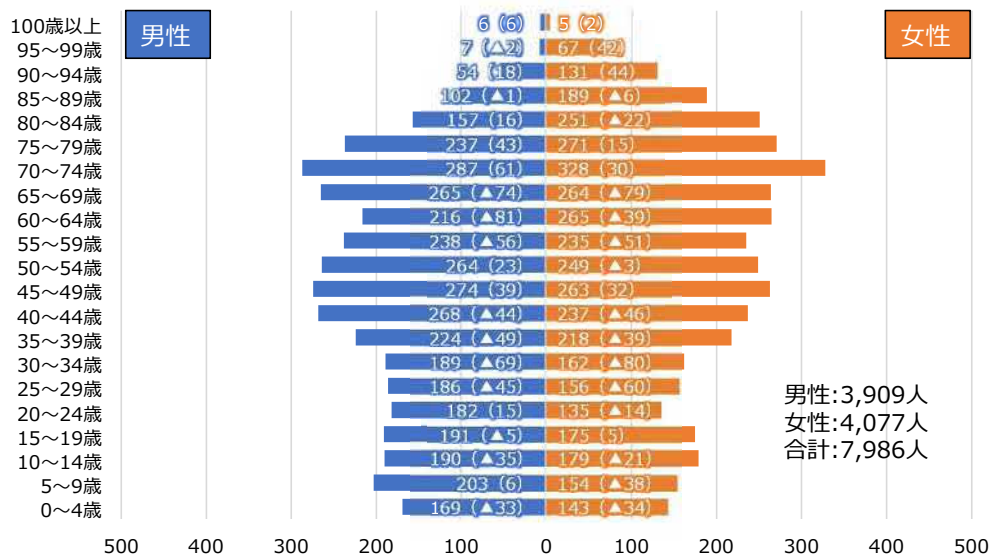


大田市大代地区

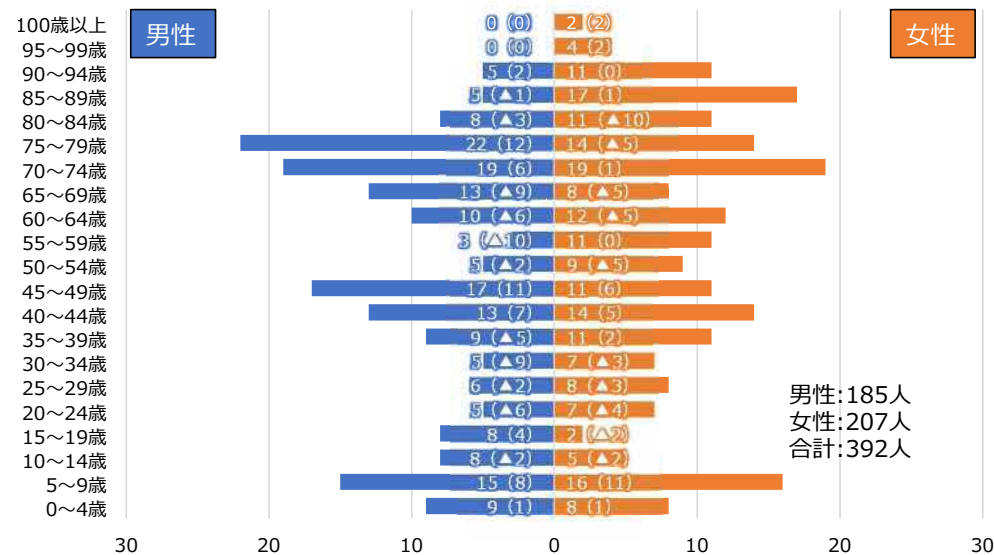


※人口ピラミッドはR6年4月末時点の住民基本台帳から作成
※括弧書きの数字は対H27年4月末時点と比較した増減

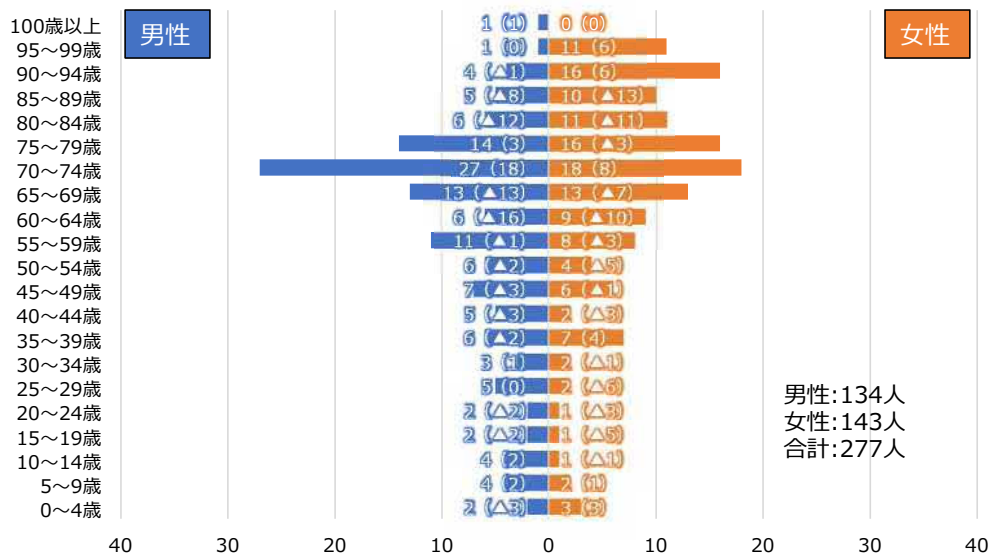
大田市大田地区



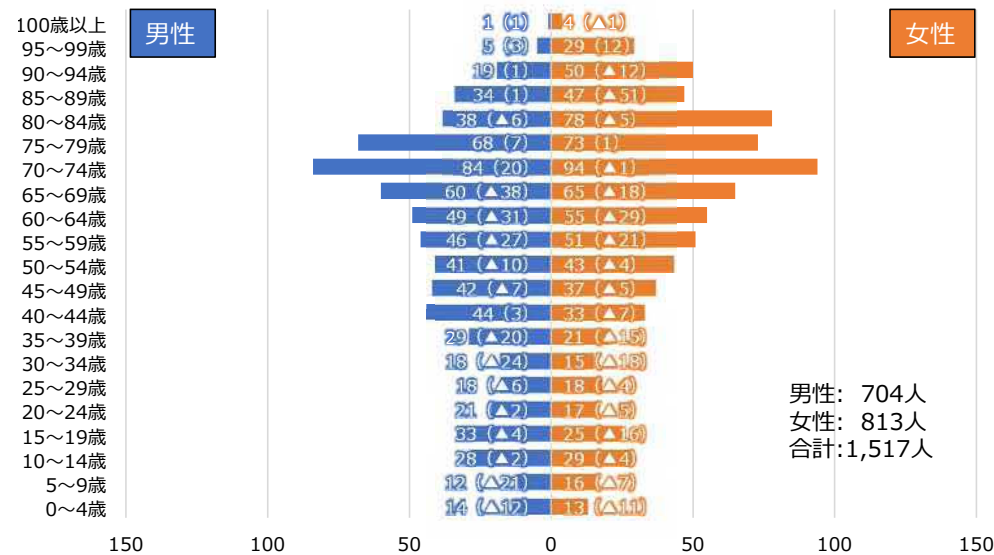
大田市大森地区



大田市大屋地区

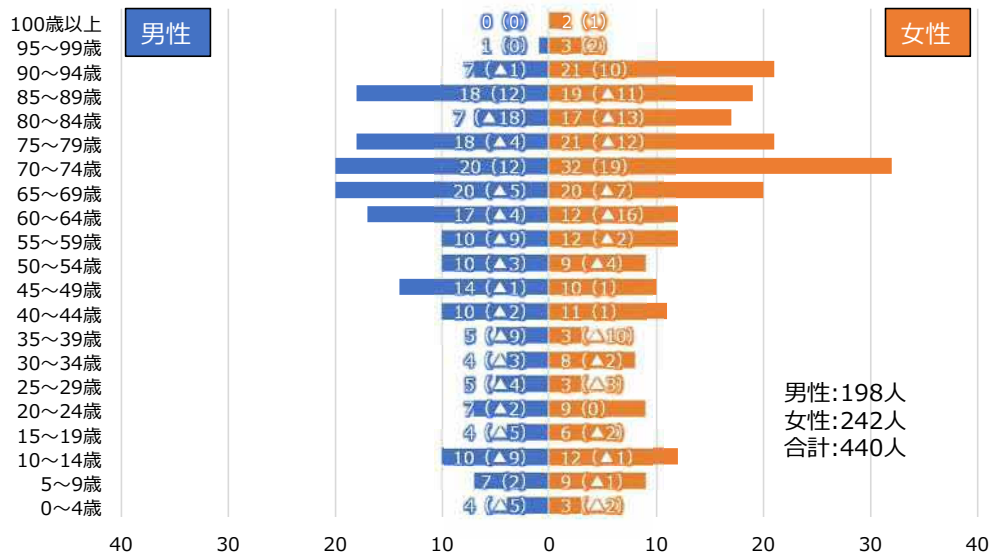


大田市川合地区

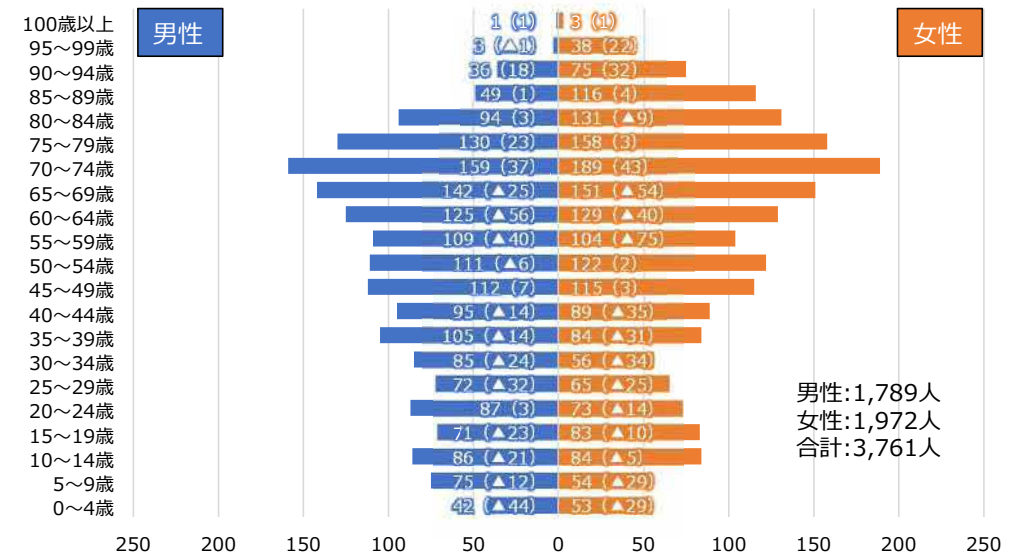


※人口ピラミッドはR6年4月末時点の住民基本台帳から作成
※括弧書きの数字は対H27年4月末時点と比較した増減

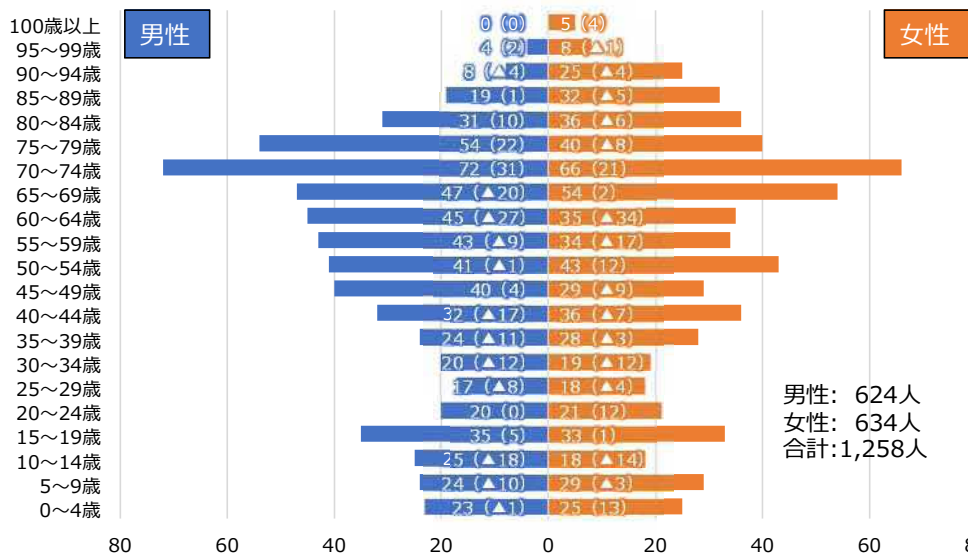
大田市北三瓶地区



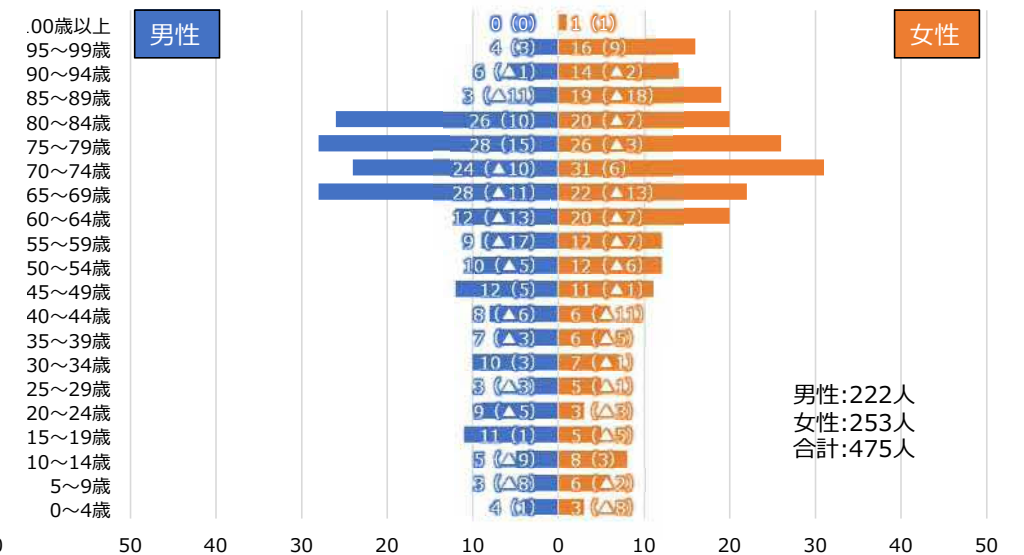
大田市久手地区



大田市久利地区

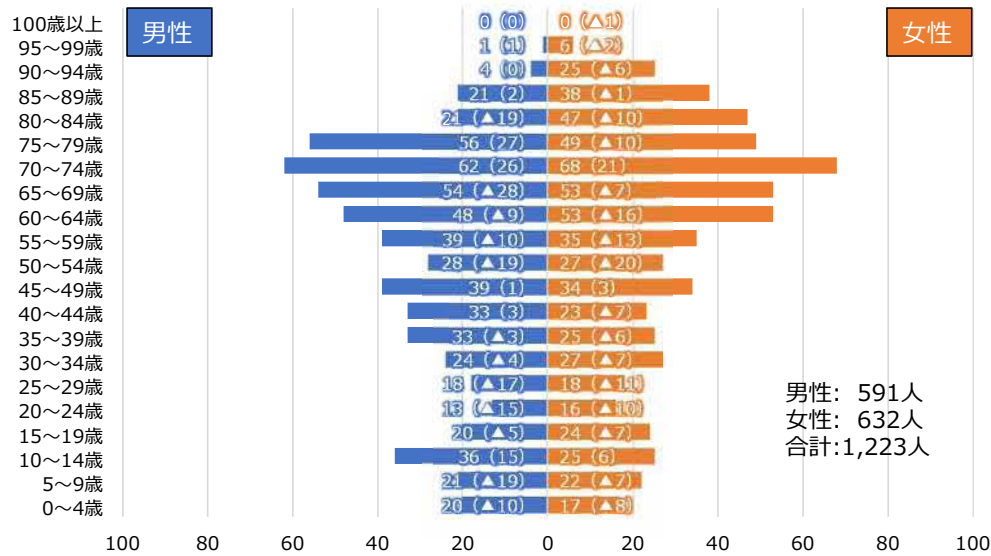


大田市志学地区

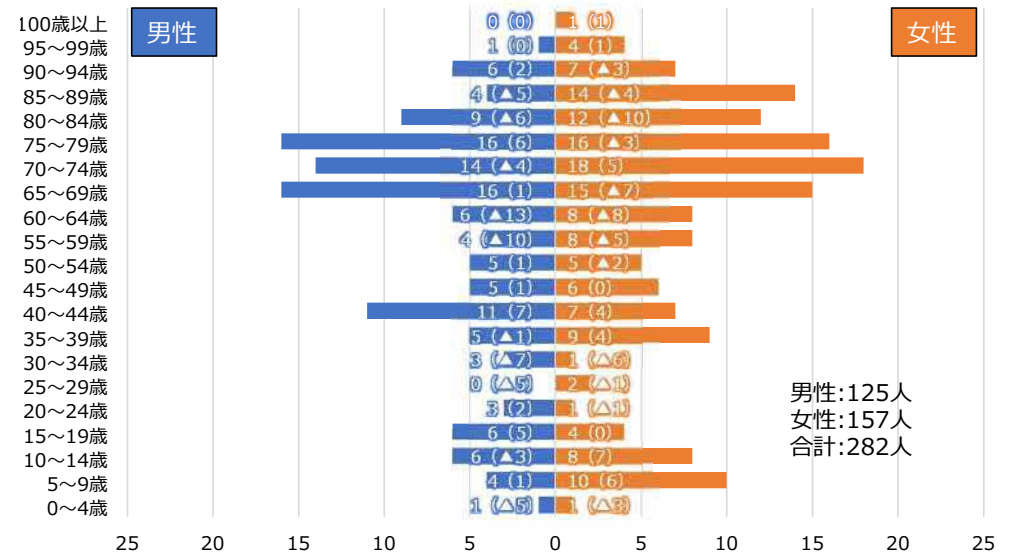


※人口ピラミッドはR6年4月末時点の住民基本台帳から作成
※括弧書きの数字は対H27年4月末時点と比較した増減

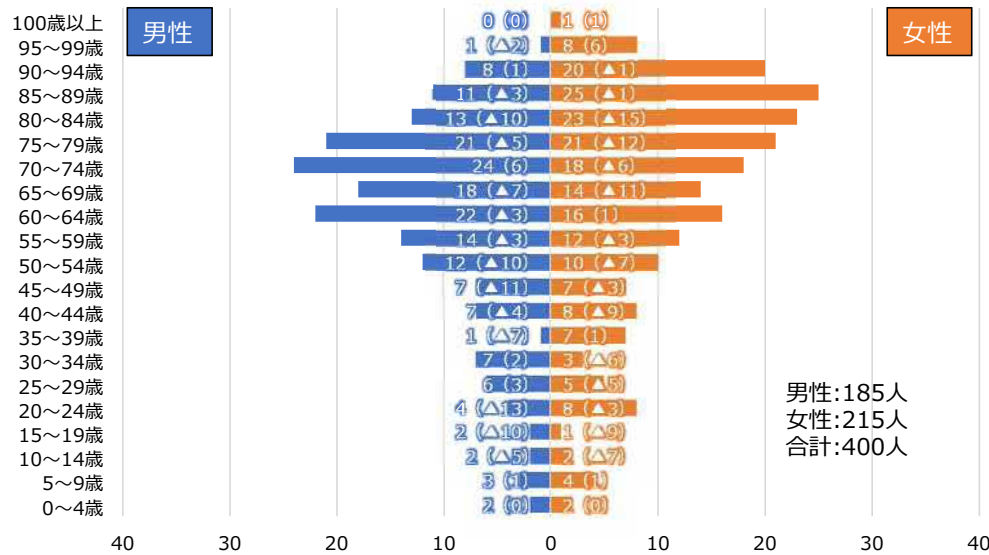
大田市静間地区



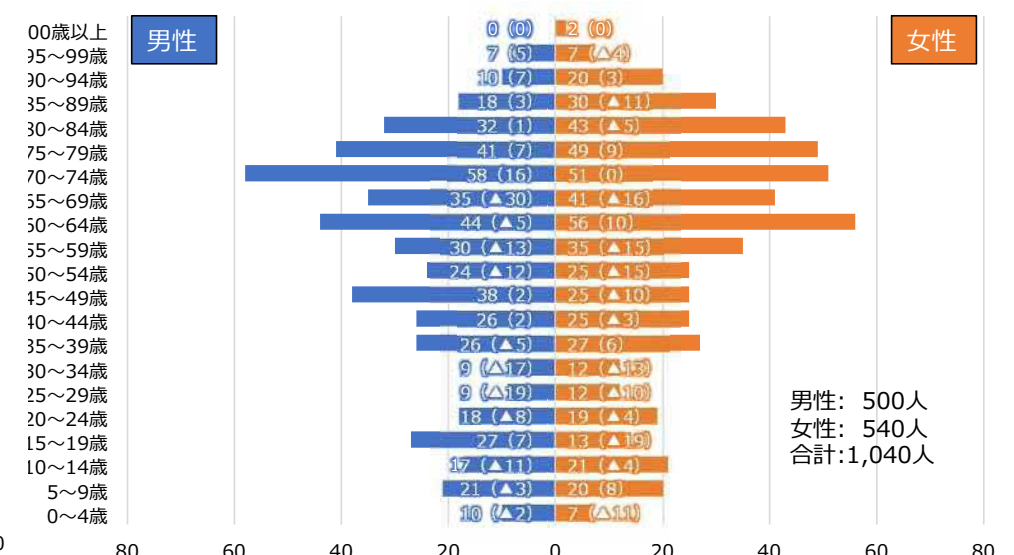
大田市祖式地区



大田市富山地区

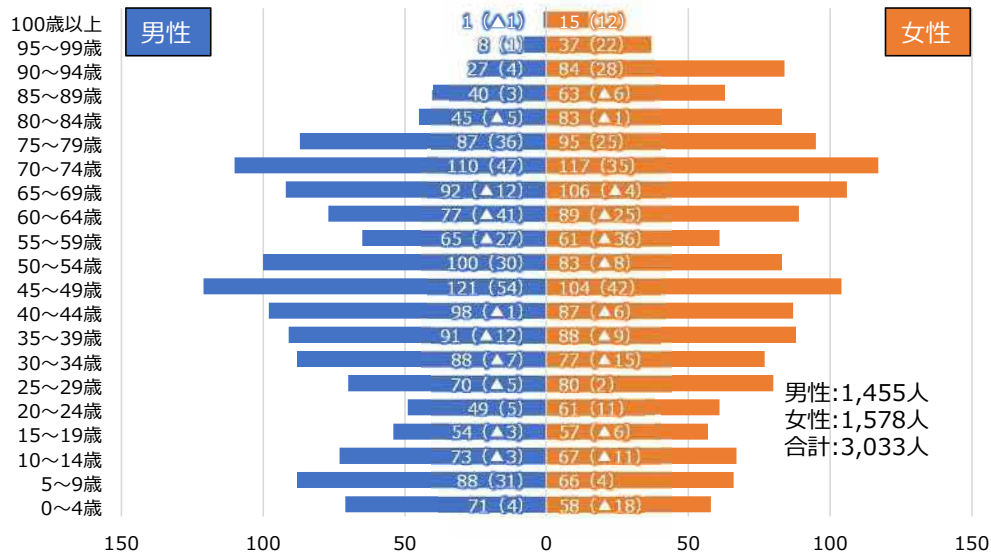


大田市鳥井地区

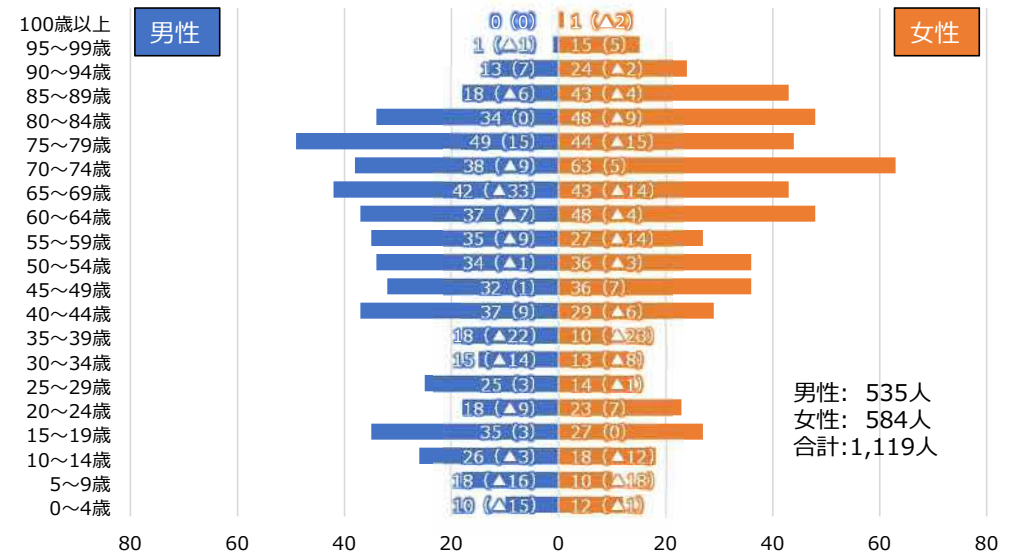


※人口ピラミッドはR6年4月末時点の住民基本台帳から作成
※括弧書きの数字は対H27年4月末時点と比較した増減

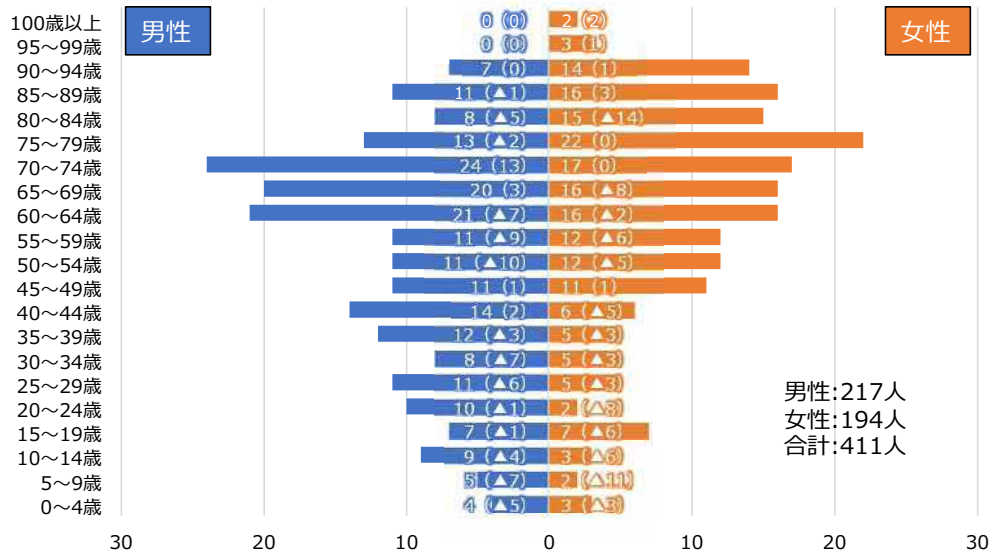
大田市長久地区



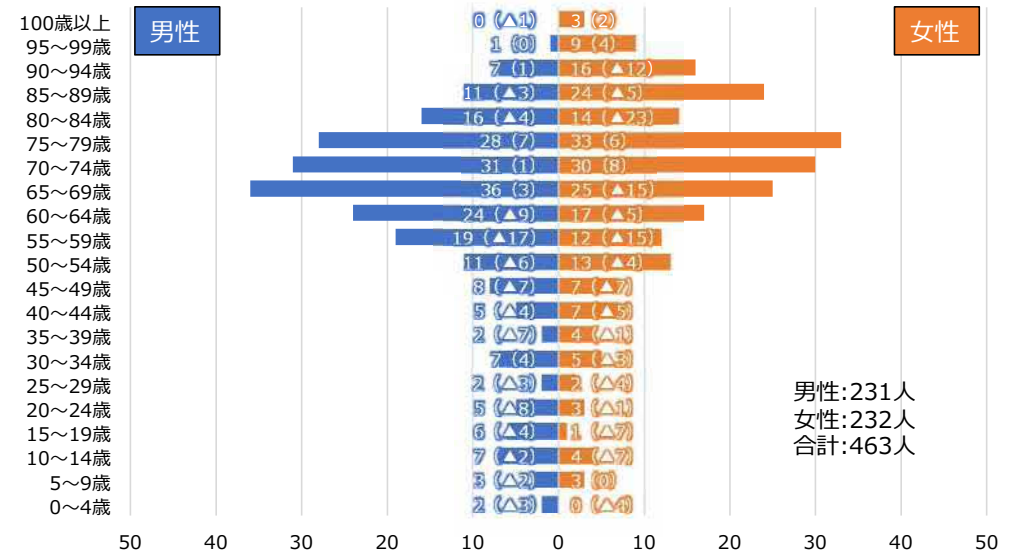
大田市波根地区



大田市水上地区

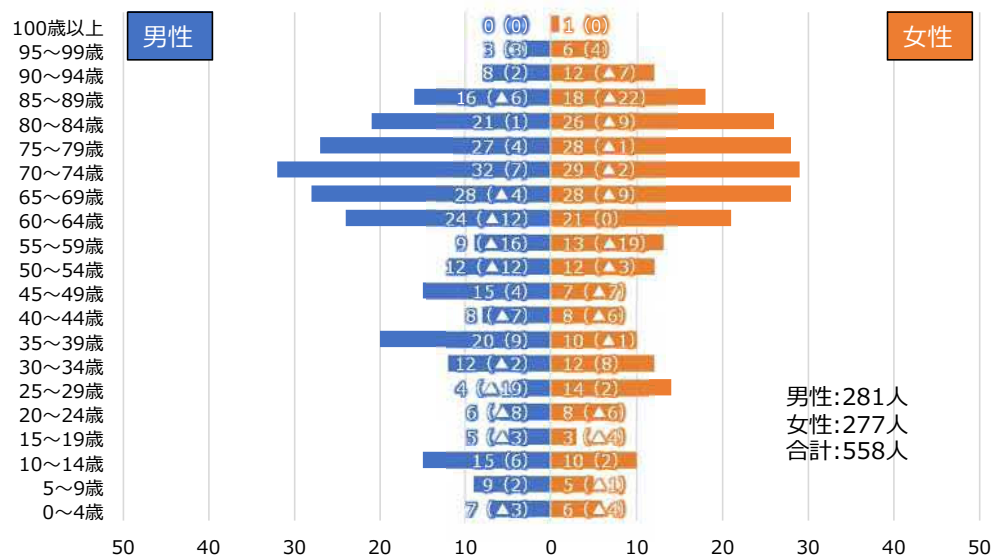


大田市井田地区

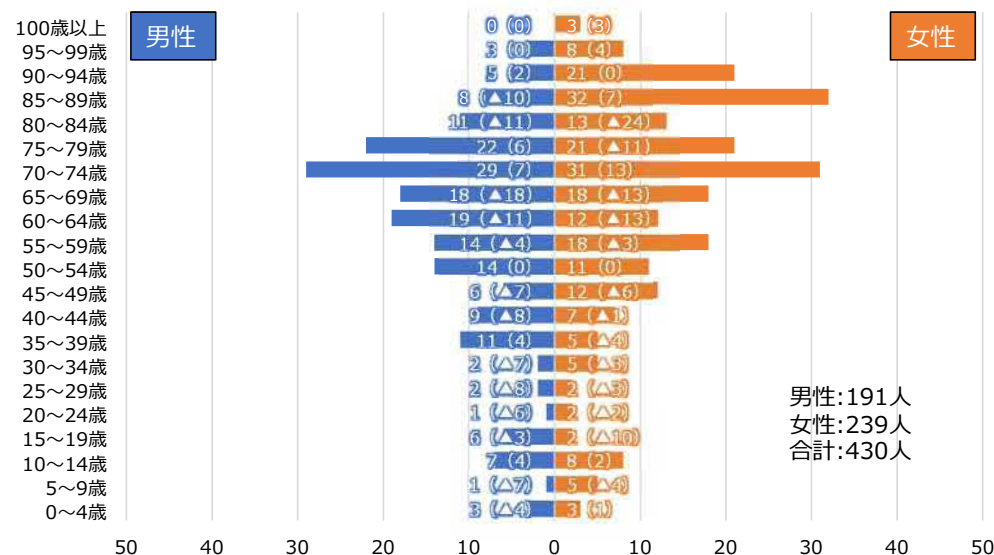


※人口ピラミッドはR6年4月末時点の住民基本台帳から作成
※括弧書きの数字は対H27年4月末時点と比較した増減

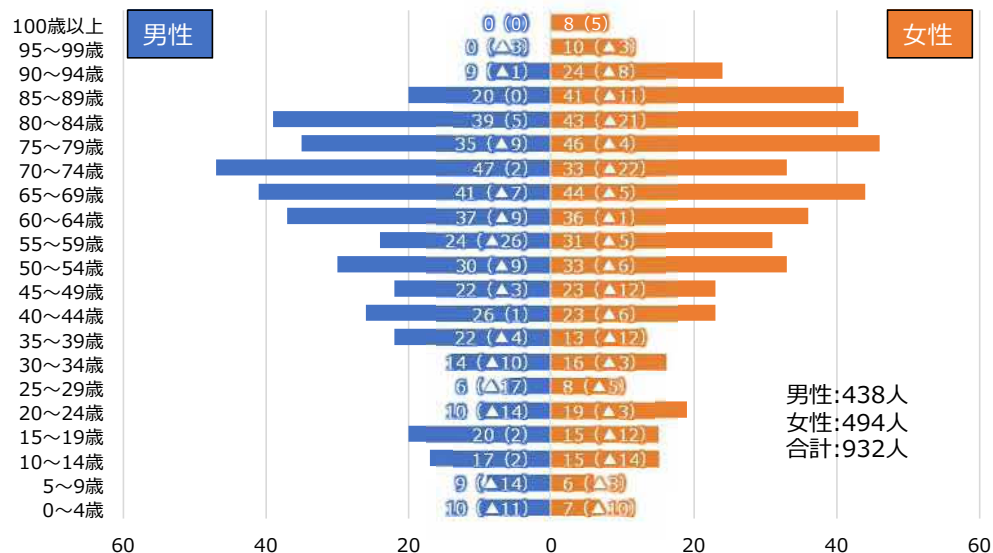
大田市福波地区



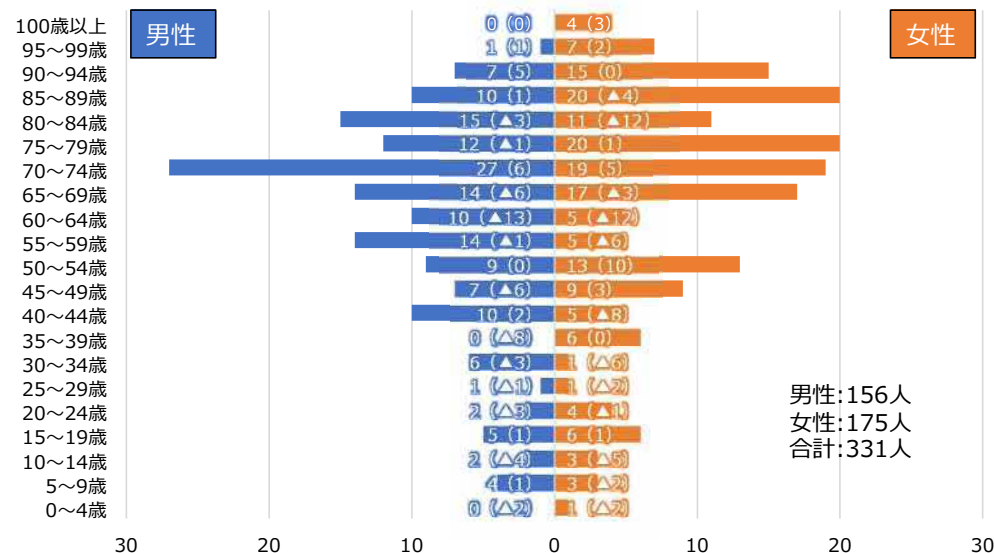
大田市湯里地区



大田市温泉津地区

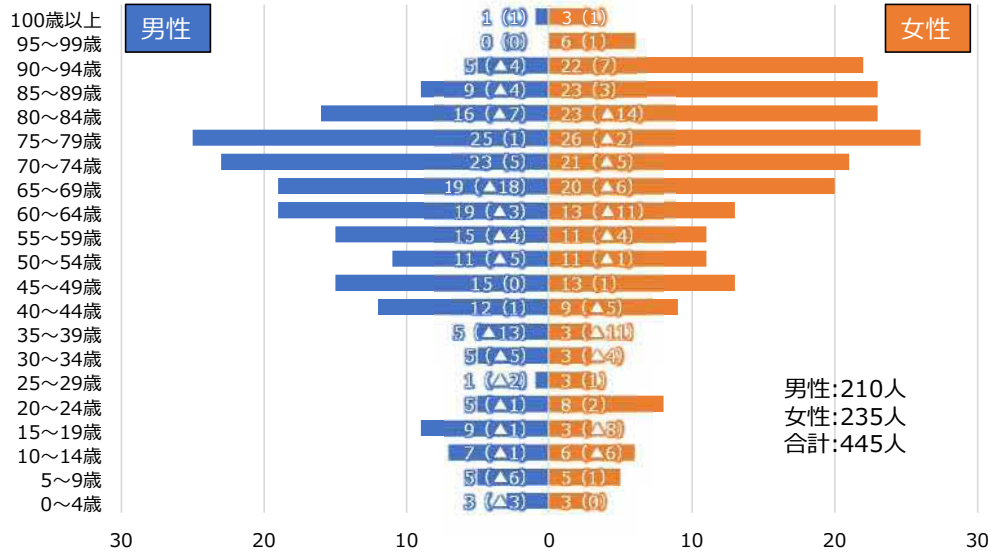


大田市大国地区

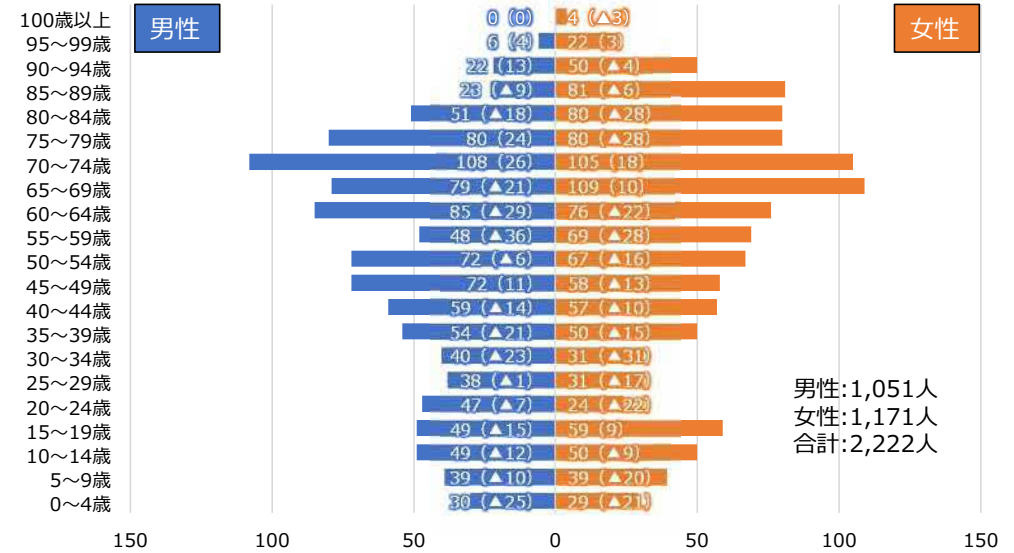


※人口ピラミッドはR6年4月末時点の住民基本台帳から作成
※括弧書きの数字は対H27年4月末時点と比較した増減

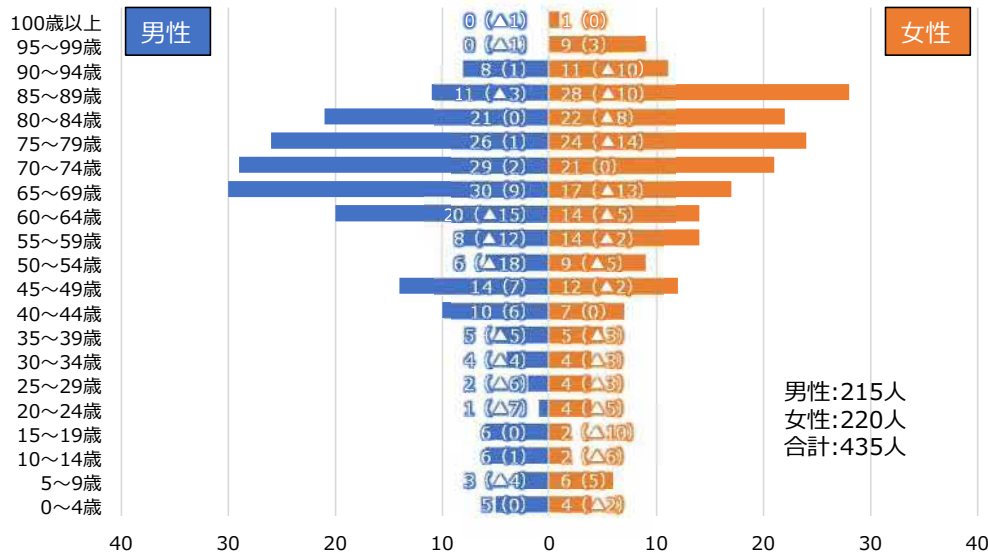
大田市宅野地区



大田市仁万地区



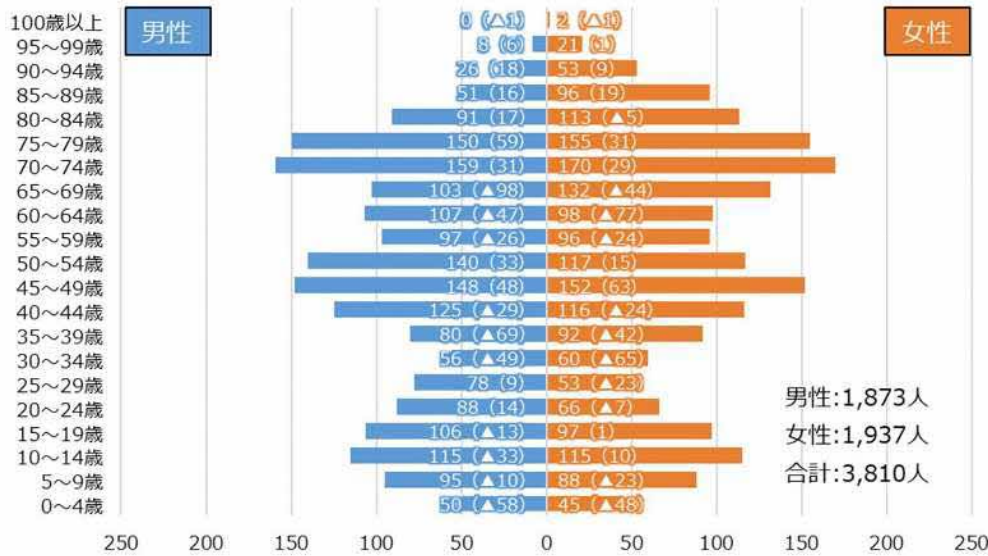
大田市馬路地区



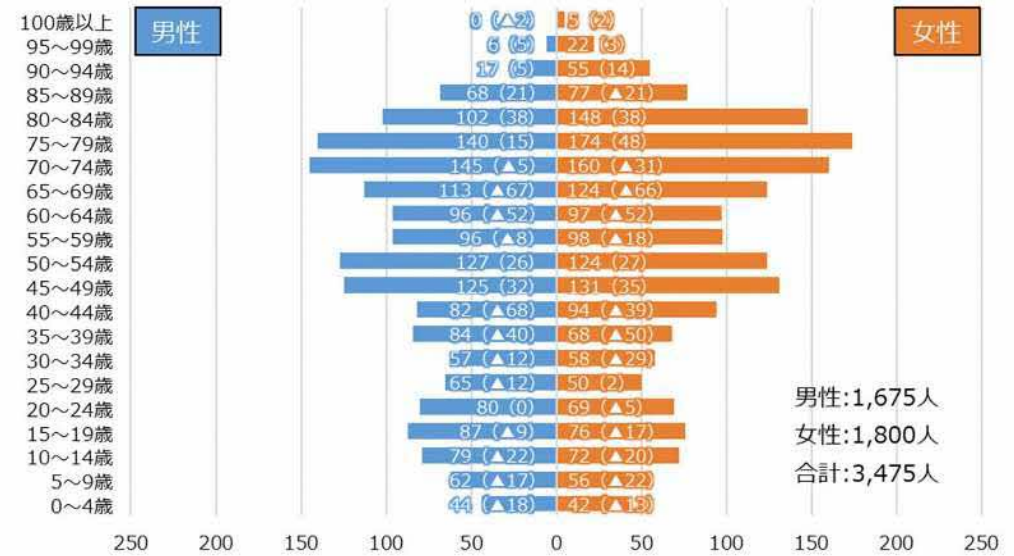
※人口ピラミッドはR6年4月末時点の住民基本台帳から作成
※括弧書きの数字は対H27年4月末時点と比較した増減

安来市 各公民館エリアのR6年人口ピラミッド（対H27年）

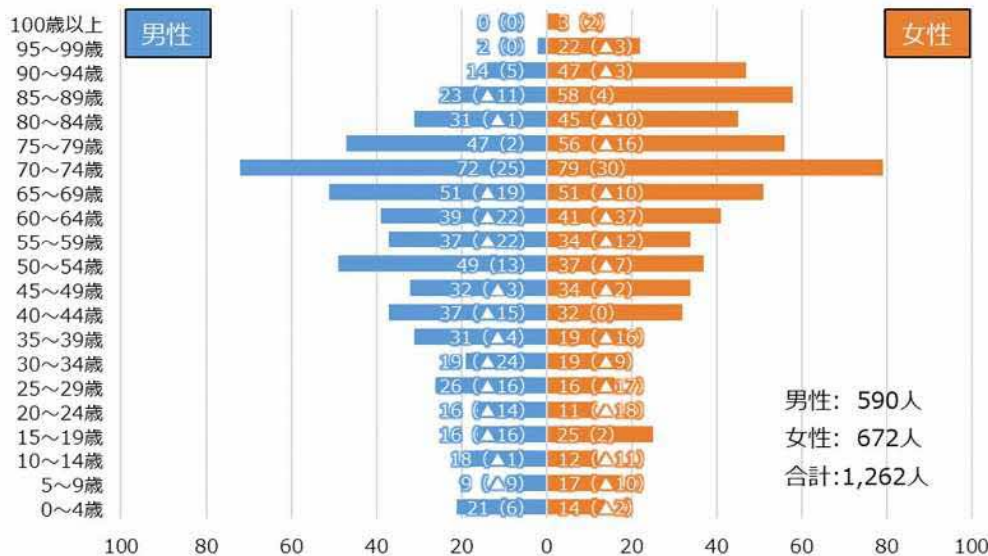
安来市赤江地区



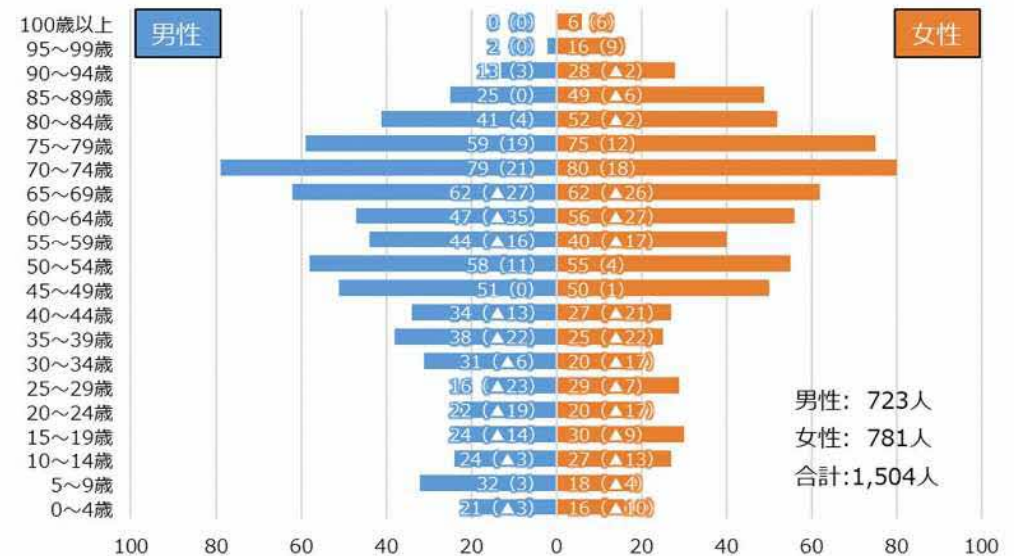
安来市荒島地区



安来市飯梨地区

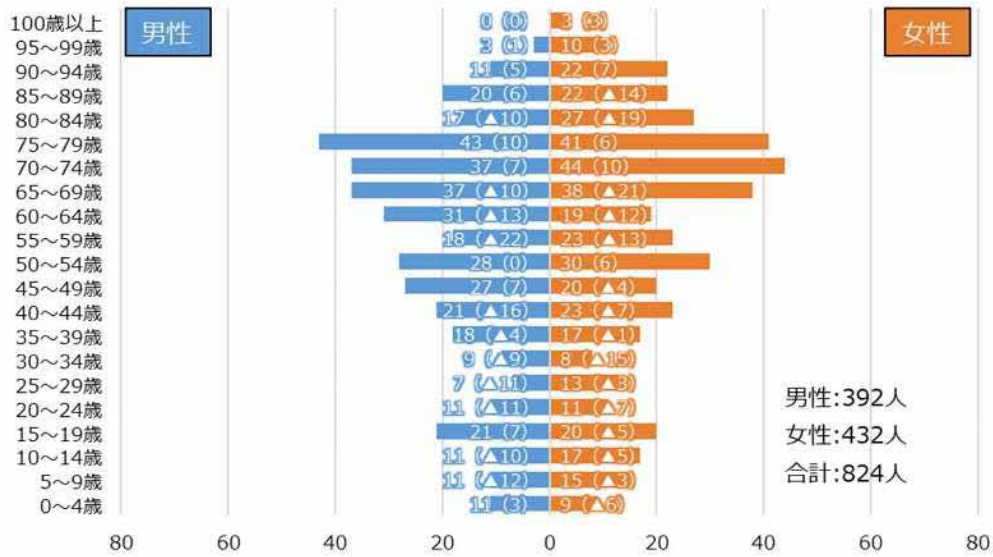


安来市宇賀荘地区

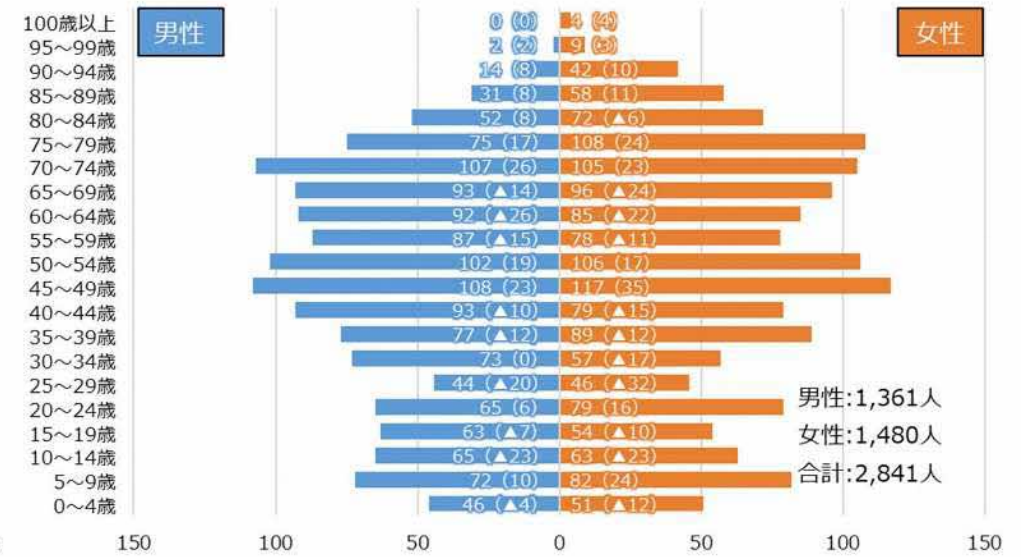


※人口ピラミッドはR6年4月末時点の住民基本台帳から作成
※括弧書きの数字は対H27年4月末時点と比較した増減

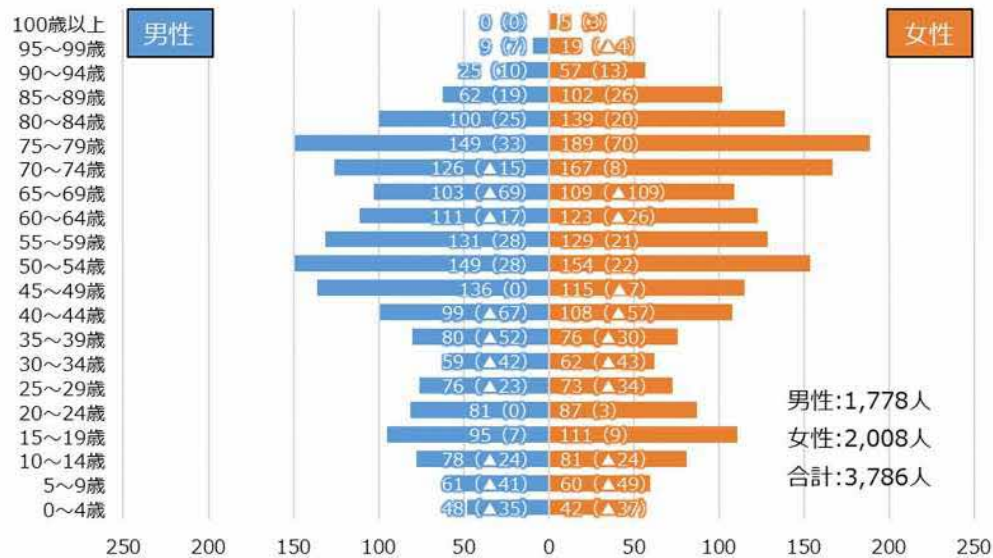
安来市大塚地区



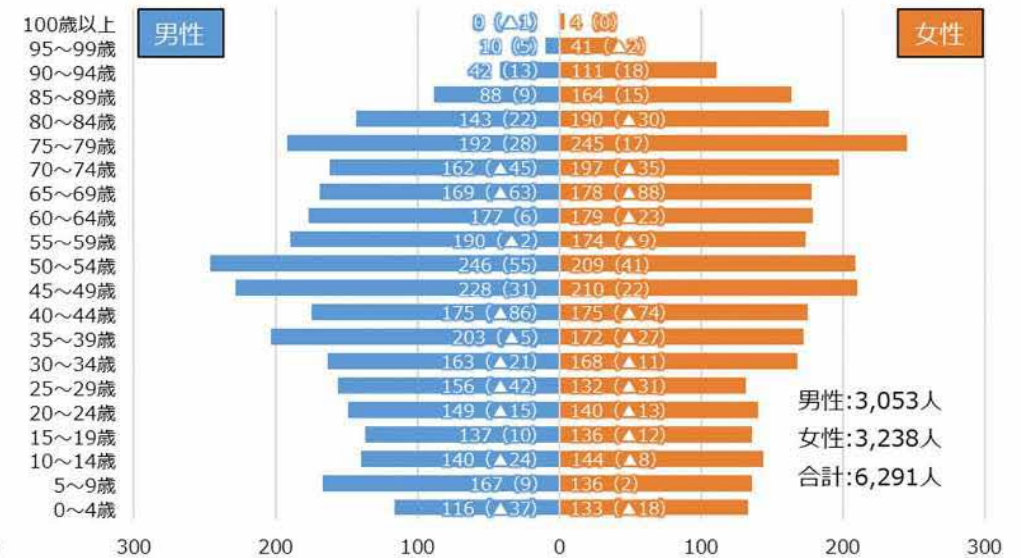
安来市島田地区



安来市社日地区

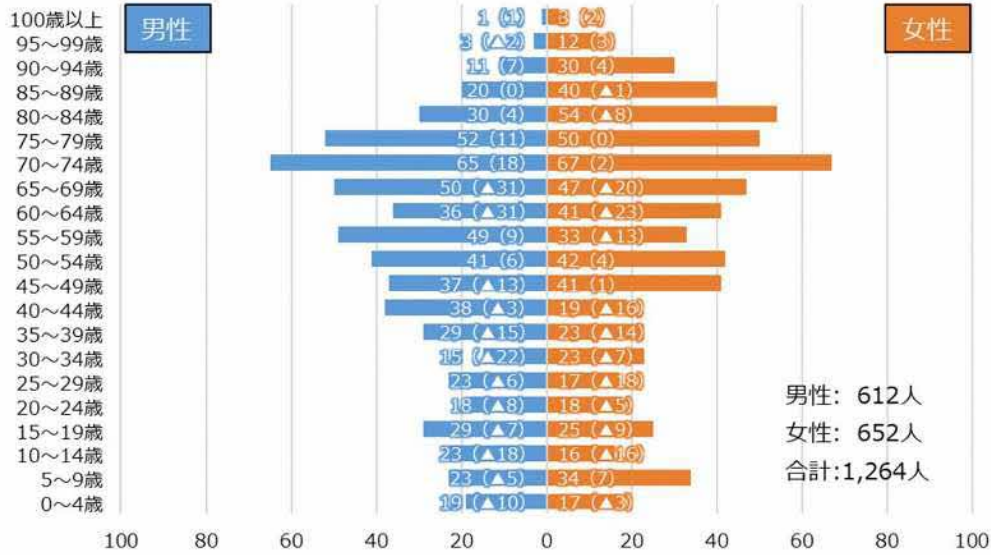


安来市十神地区

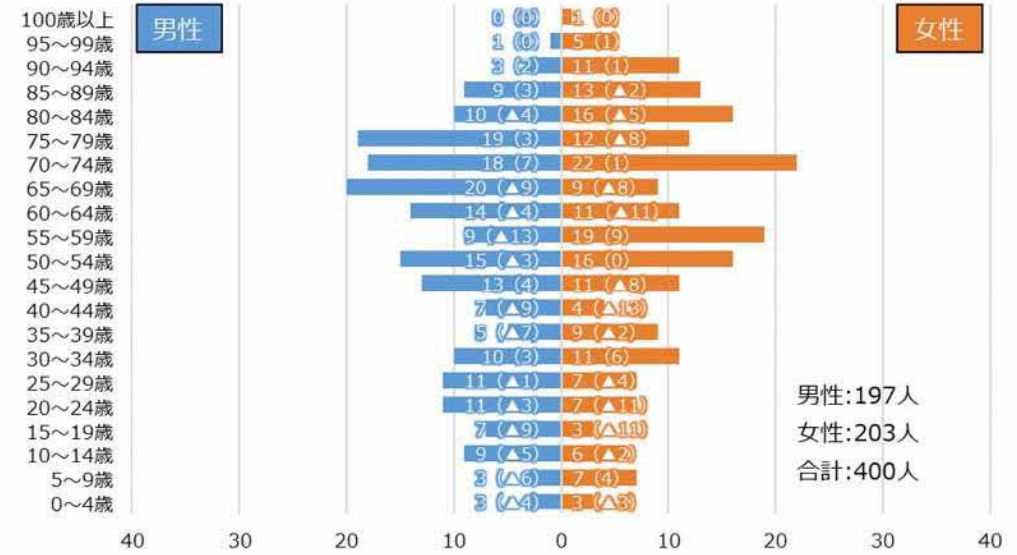


※人口ピラミッドはR6年4月末時点の住民基本台帳から作成
※括弧書きの数字は対H27年4月末時点と比較した増減

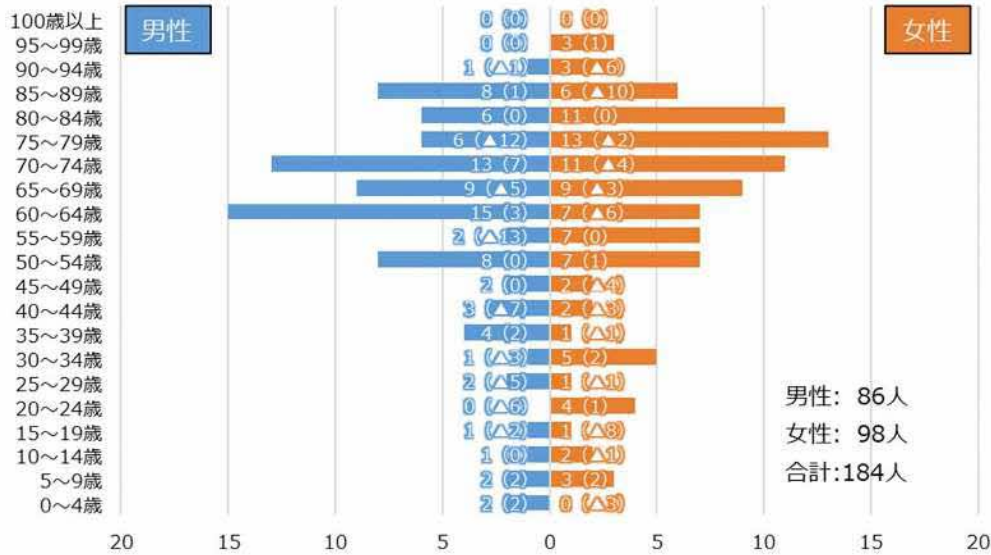
安来市能義地区



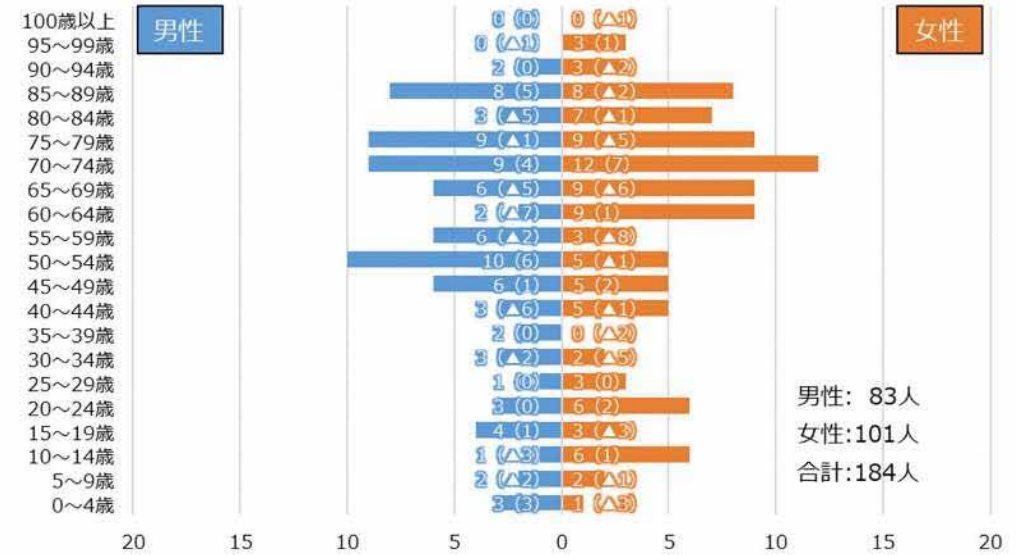
安来市吉田地区



安来市宇波地区

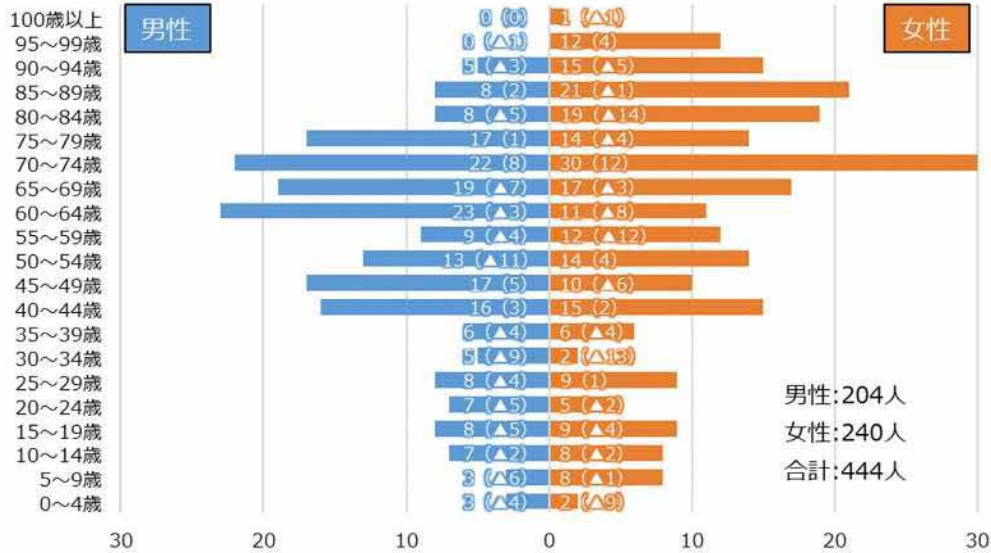


安来市奥田原地区

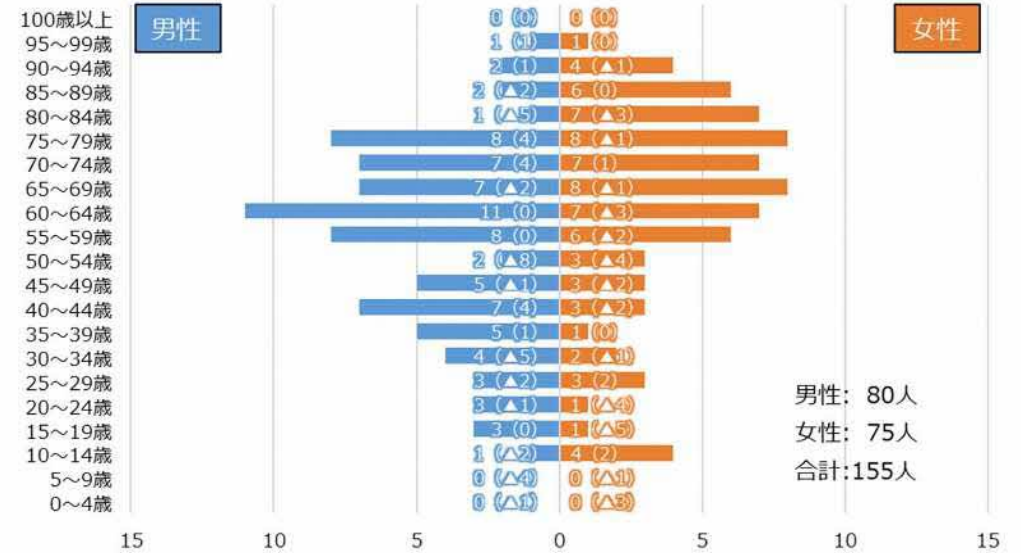


※人口ピラミッドはR6年4月末時点の住民基本台帳から作成
※括弧書きの数字は対H27年4月末時点と比較した増減

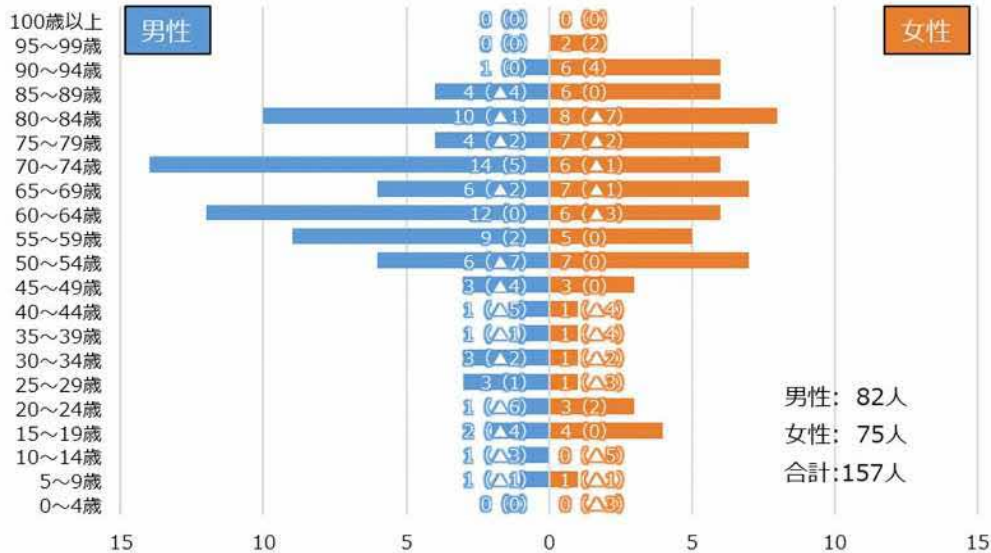
安来市下山佐地区



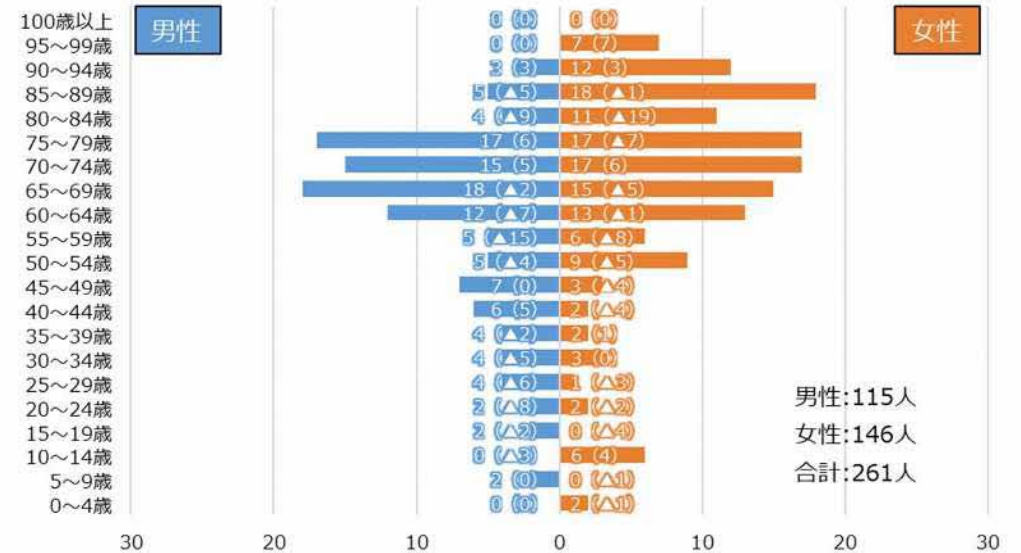
安来市菅原地区



安来市西谷地区

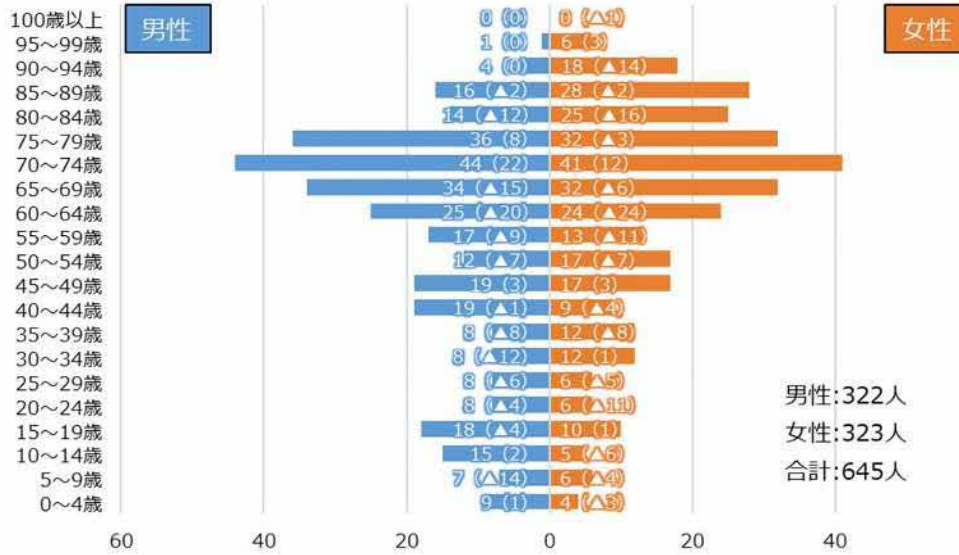


安来市東比田地区

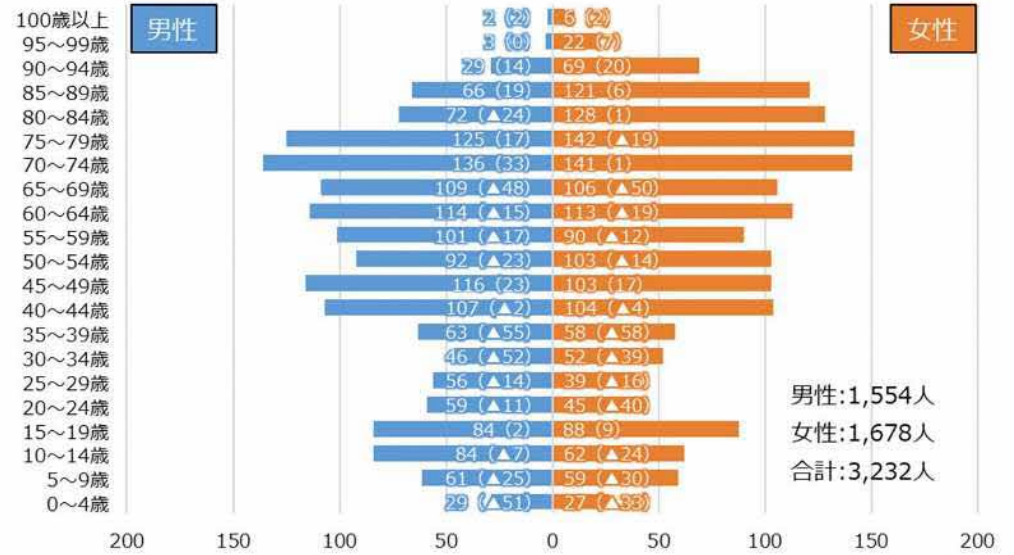


※人口ピラミッドはR6年4月末時点の住民基本台帳から作成
※括弧書きの数字は対H27年4月末時点と比較した増減

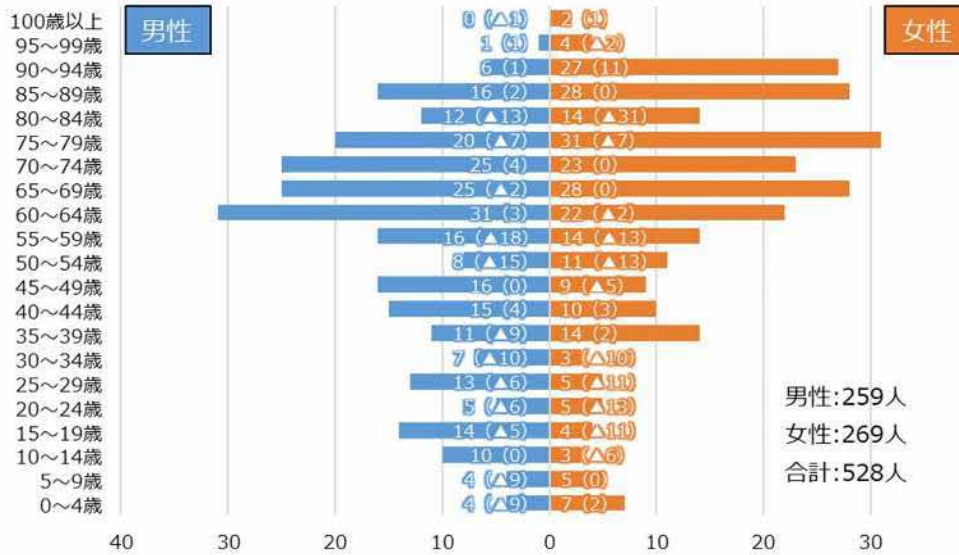
安来市比田地区



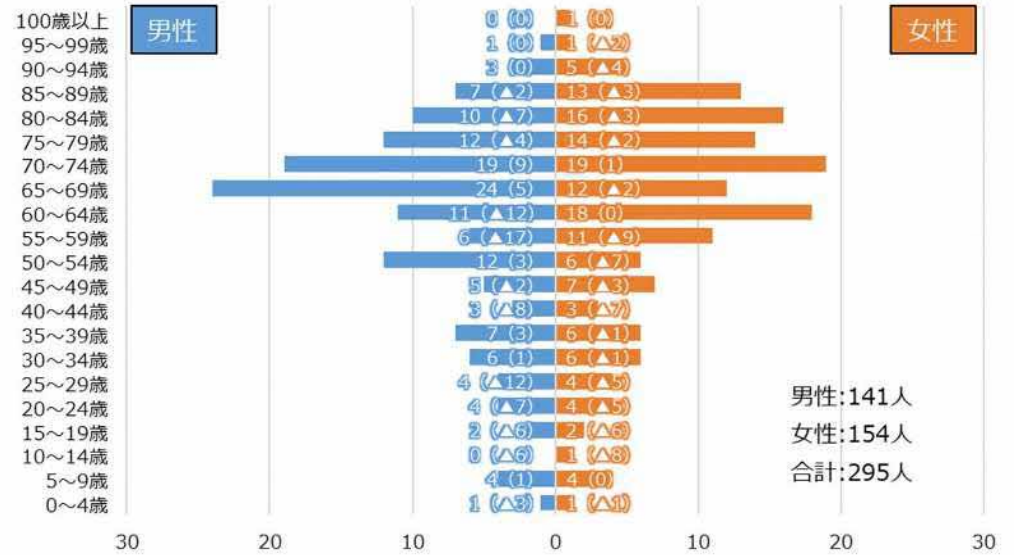
安来市広瀬地区



安来市布部地区

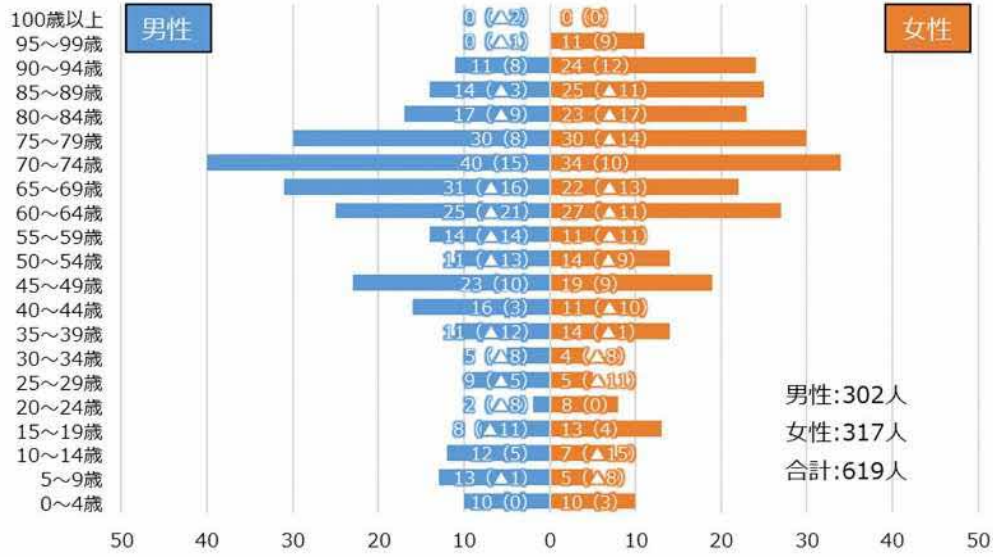


安来市山佐地区

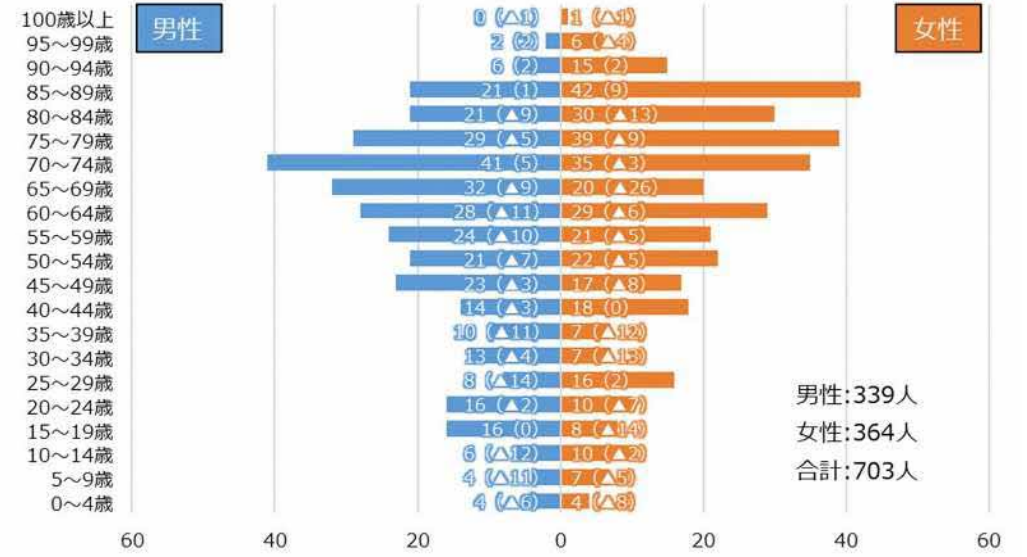


※人口ピラミッドはR6年4月末時点の住民基本台帳から作成
※括弧書きの数字は対H27年4月末時点と比較した増減

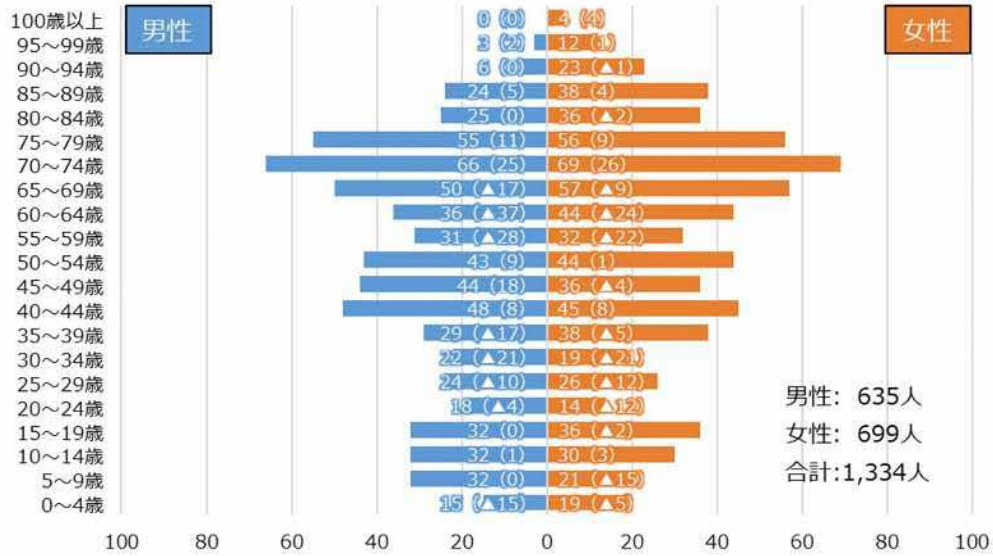
安来市赤屋地区



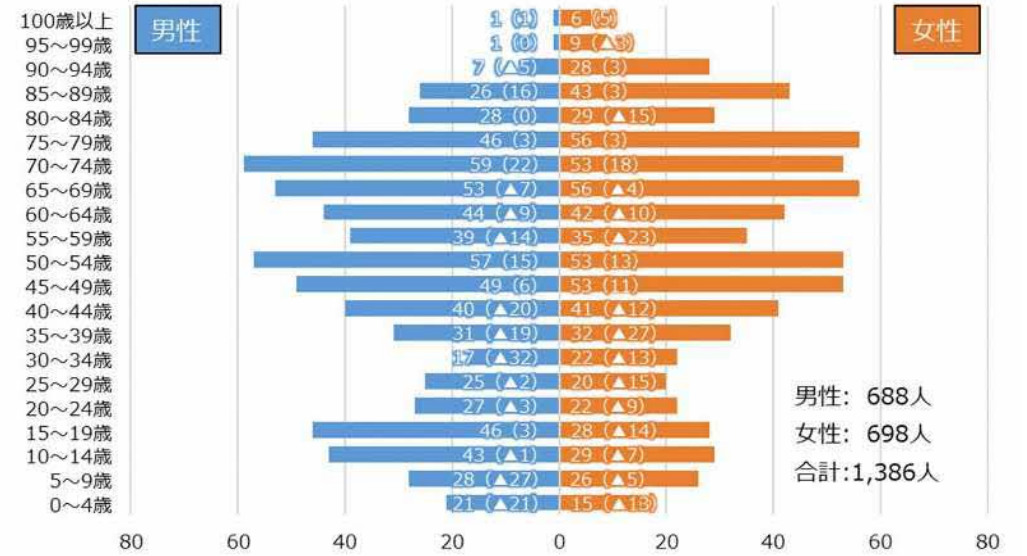
安来市井尻地区



安来市母里地区



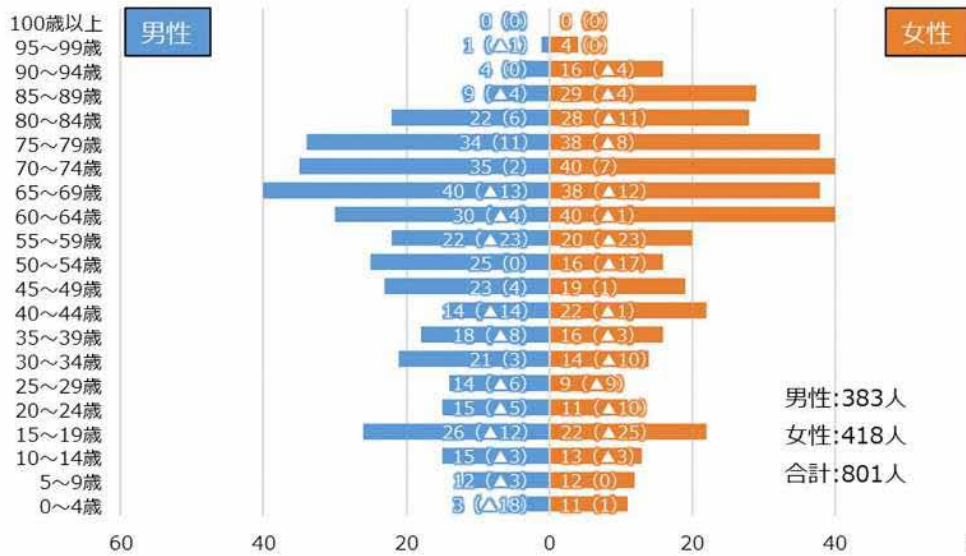
安来市安田地区



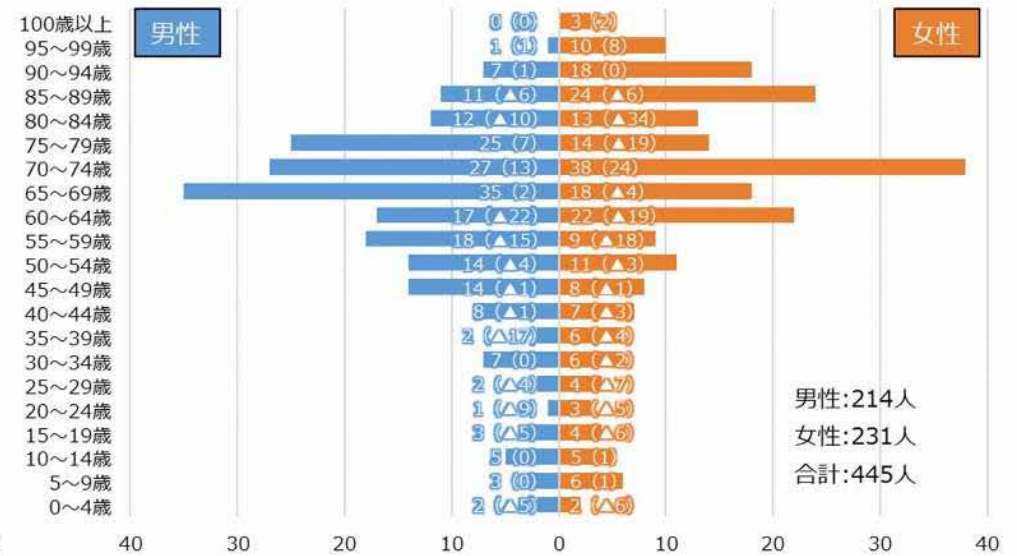
※人口ピラミッドはR6年4月末時点の住民基本台帳から作成
※括弧書きの数字は対H27年4月末時点と比較した増減

江津市 各公民館エリアのR6年人口ピラミッド（対H27年）

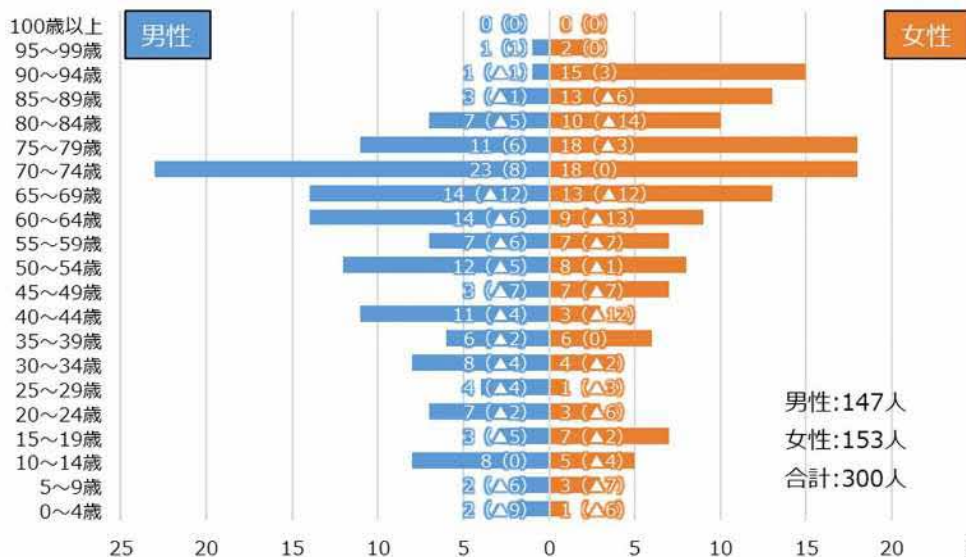
江津市浅利地区



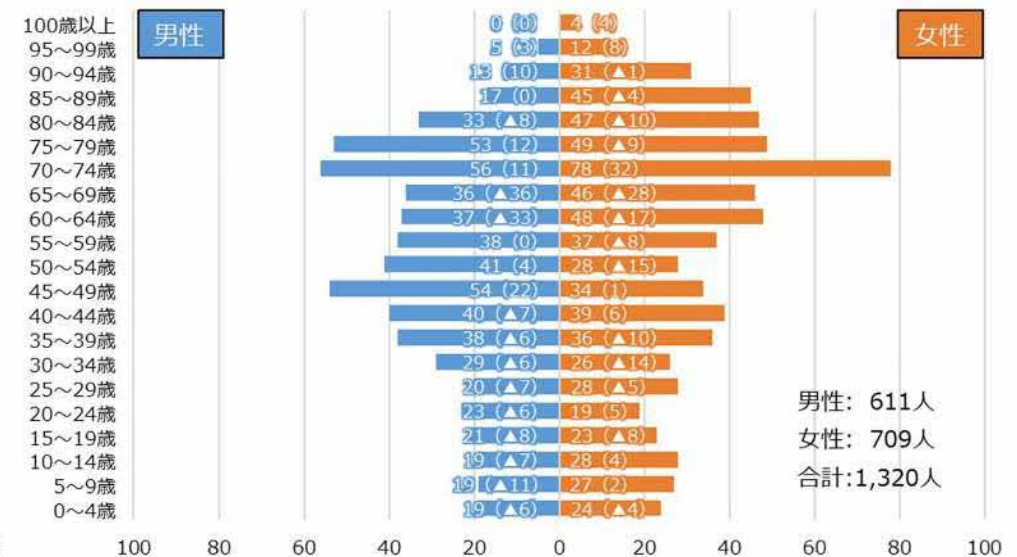
江津市跡市地区



江津市有福温泉地区

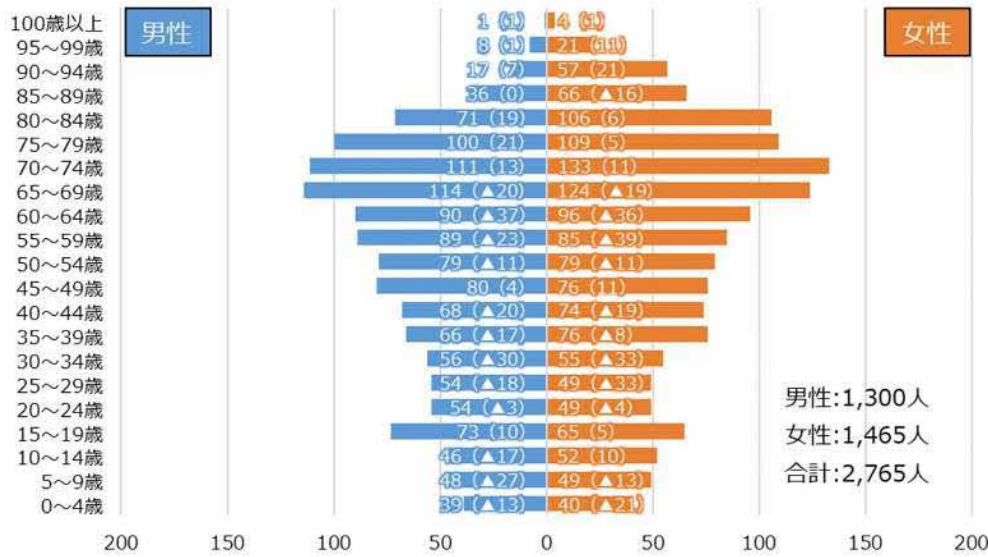


江津市敬川地区

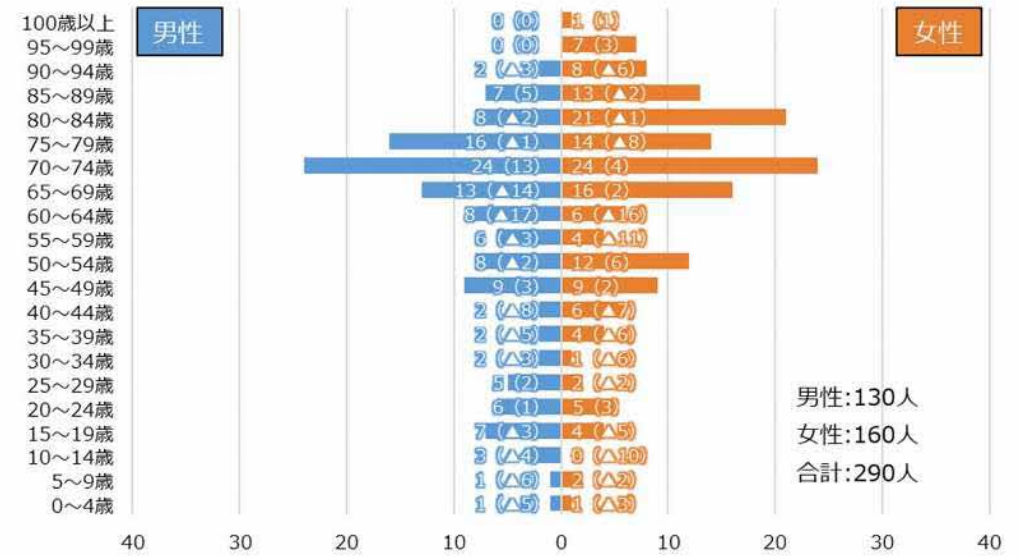


※人口ピラミッドはR6年4月末時点の住民基本台帳から作成
※括弧書きの数字は対H27年4月末時点と比較した増減

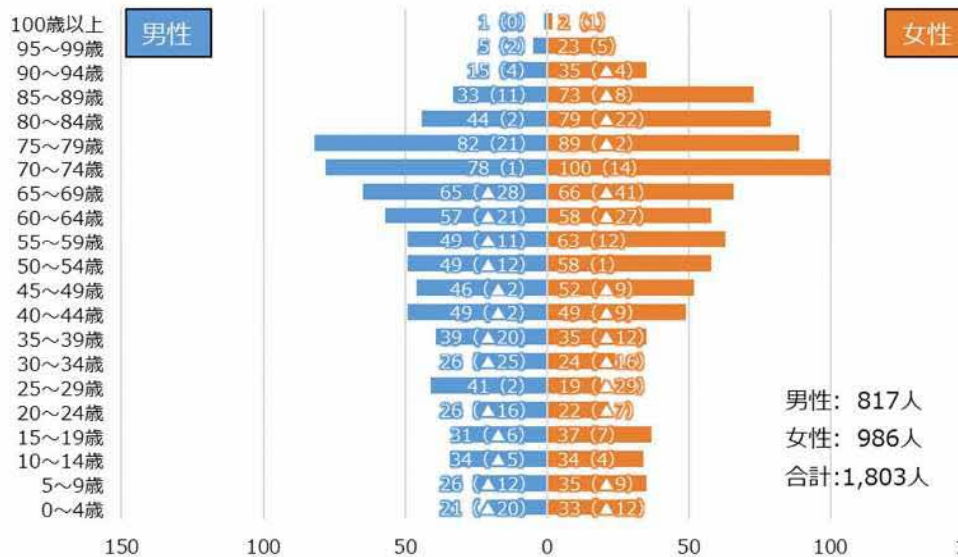
江津市嘉久志地区



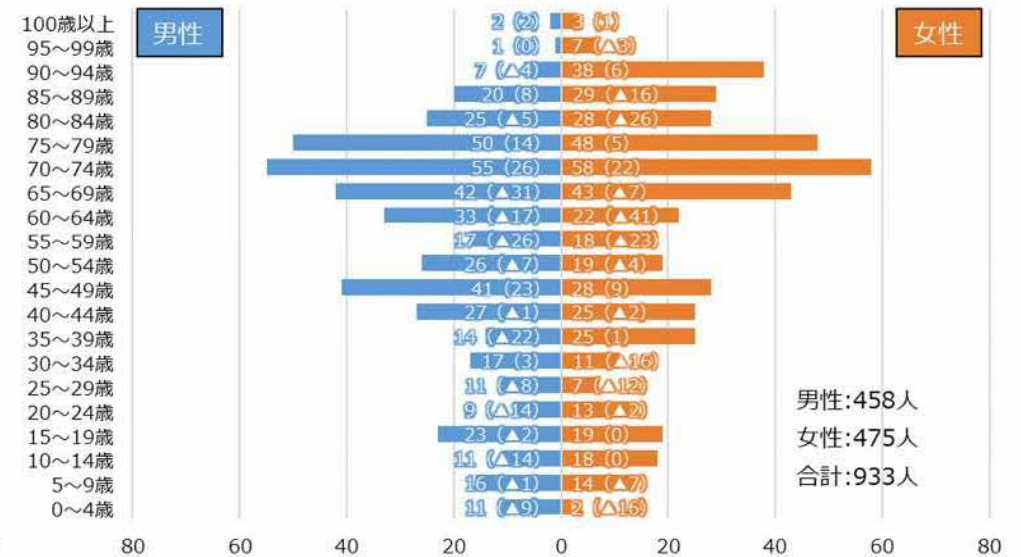
江津市黒松地区



江津市郷田地区

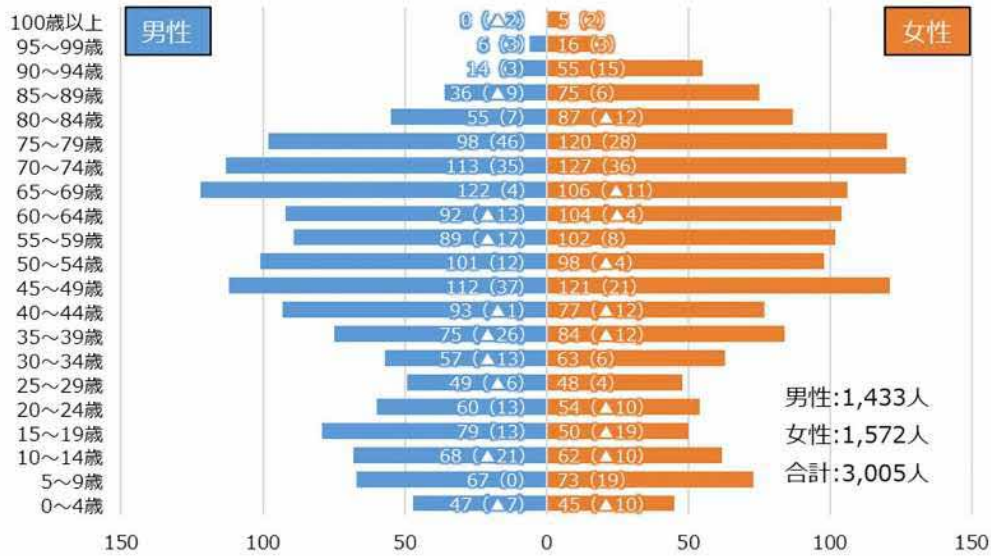


江津市都治地区

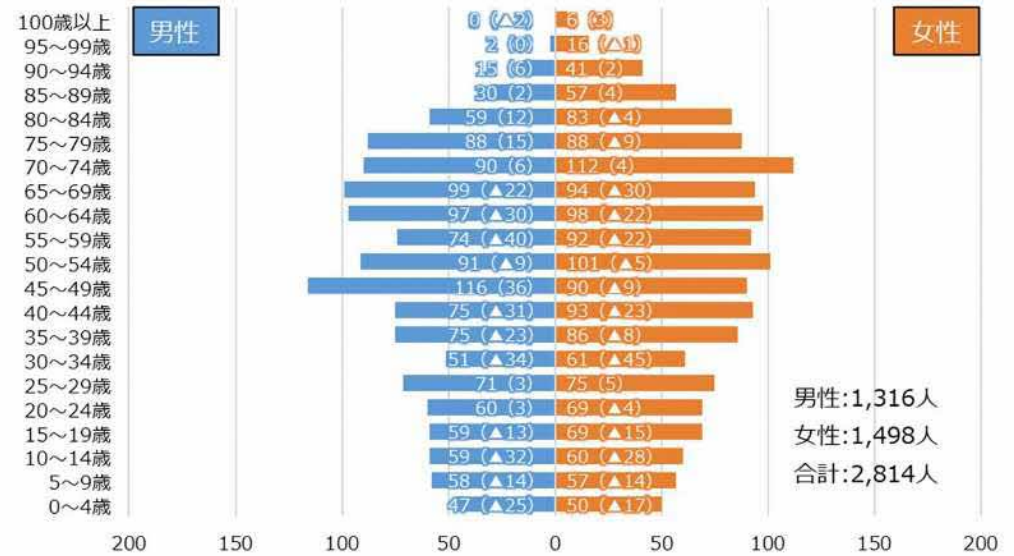


※人口ピラミッドはR6年4月末時点の住民基本台帳から作成
※括弧書きの数字は対H27年4月末時点と比較した増減

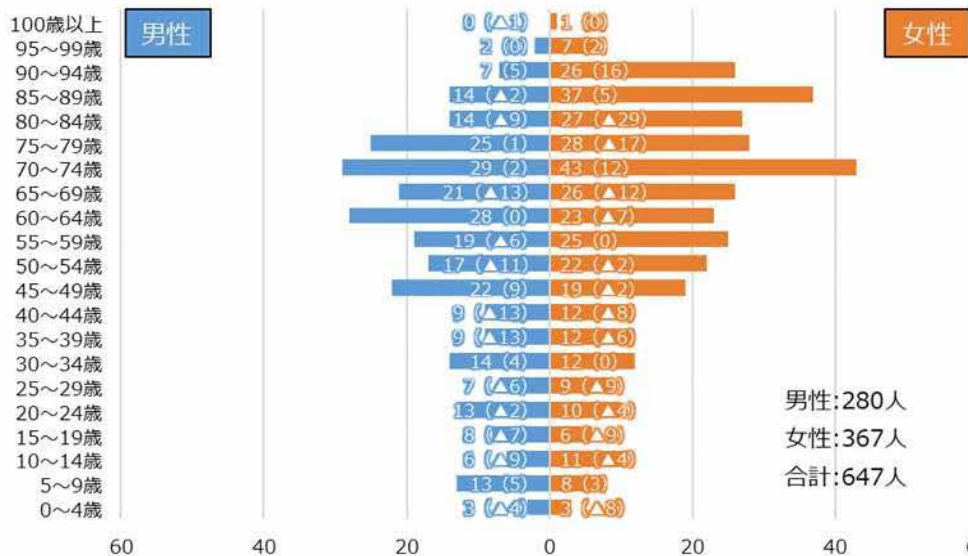
江津市都野津地区



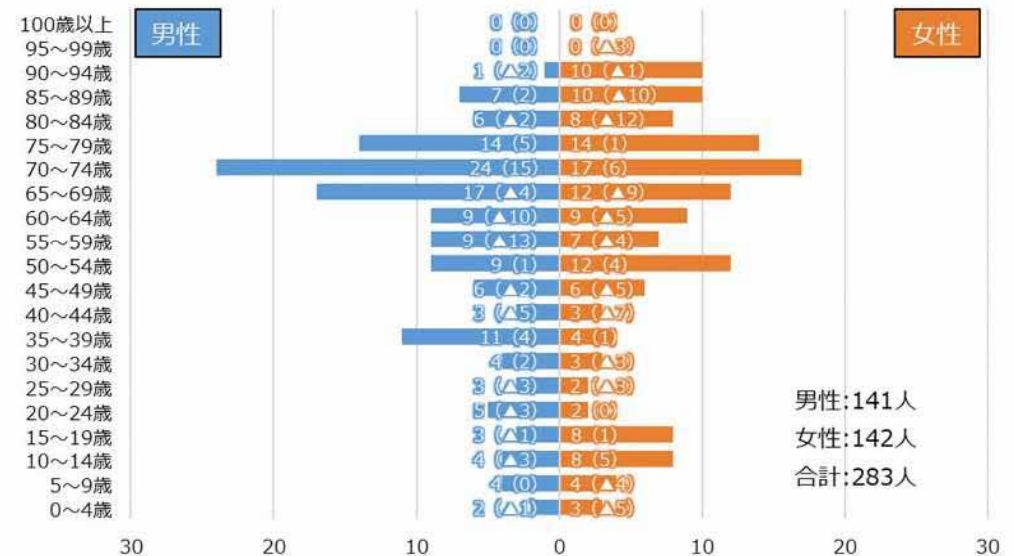
江津市二宮地区



江津市波子地区

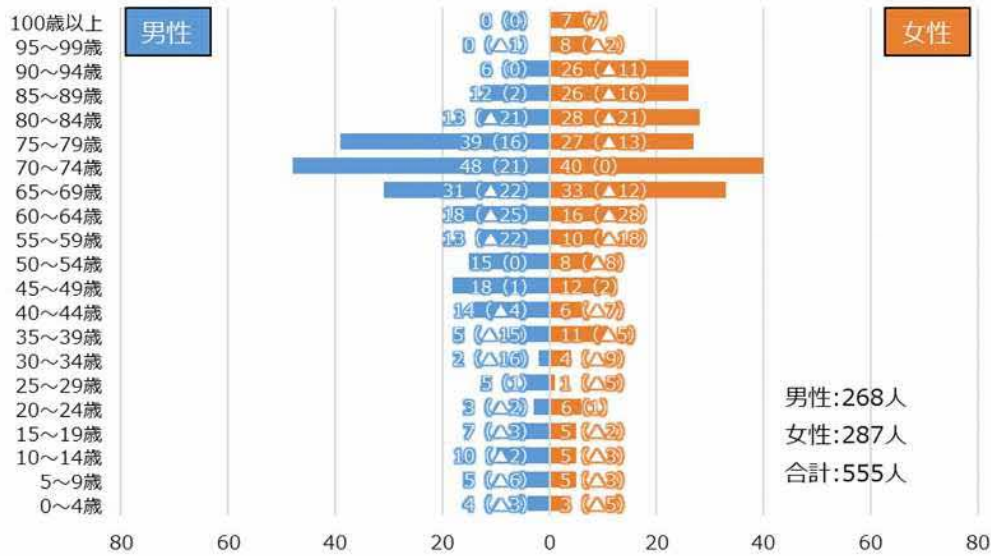


江津市波積地区

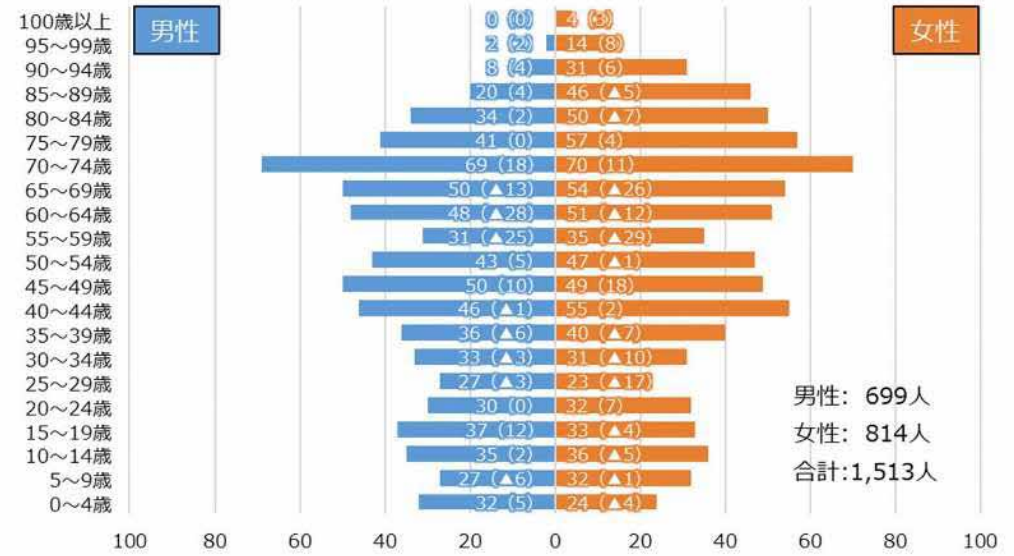


※人口ピラミッドはR6年4月末時点の住民基本台帳から作成
※括弧書きの数字は対H27年4月末時点と比較した増減

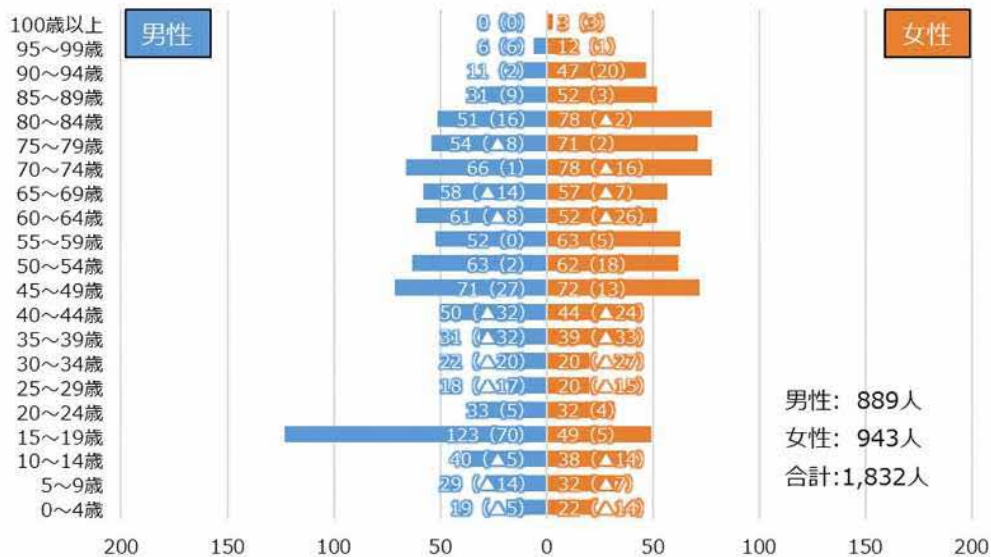
江津市松平地区



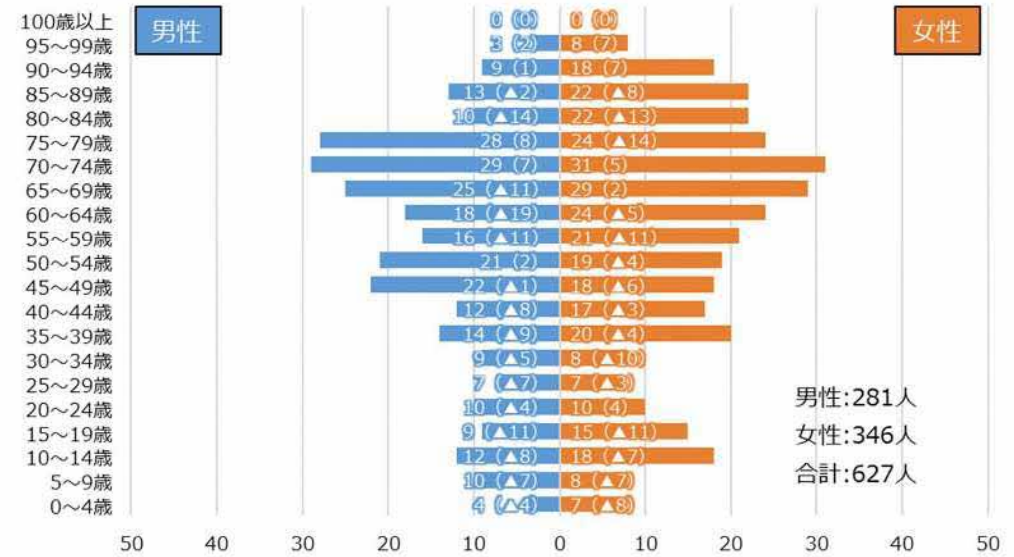
江津市和木地区



江津市渡津地区

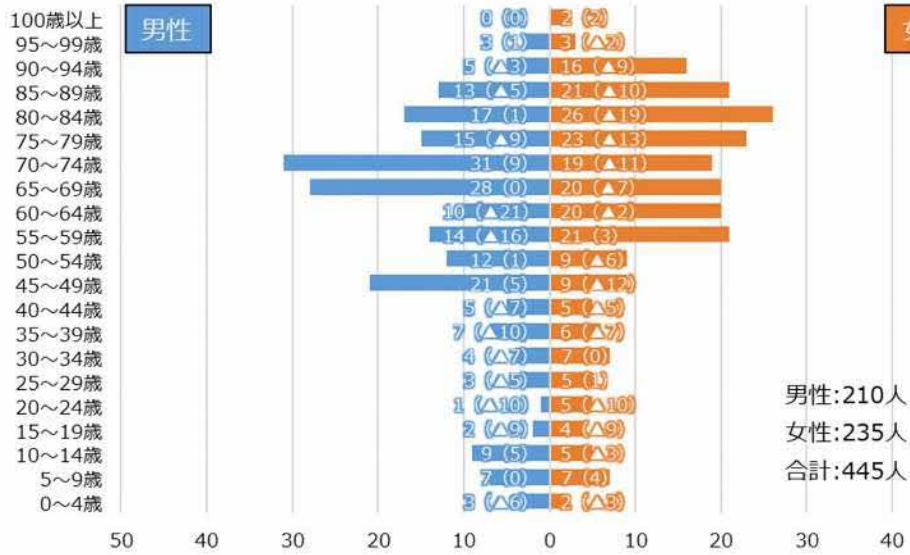


江津市市山地区

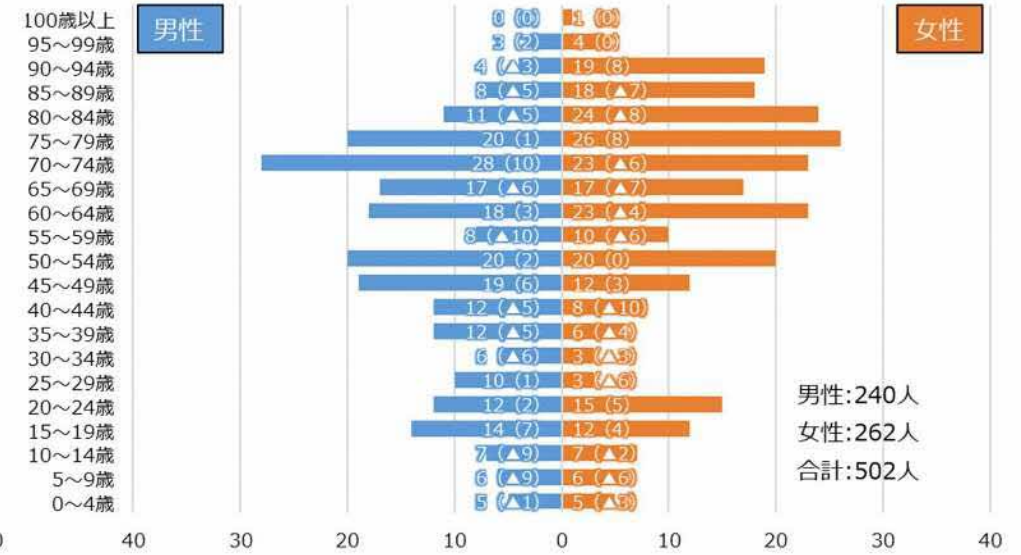


※人口ピラミッドはR6年4月末時点の住民基本台帳から作成
※括弧書きの数字は対H27年4月末時点と比較した増減

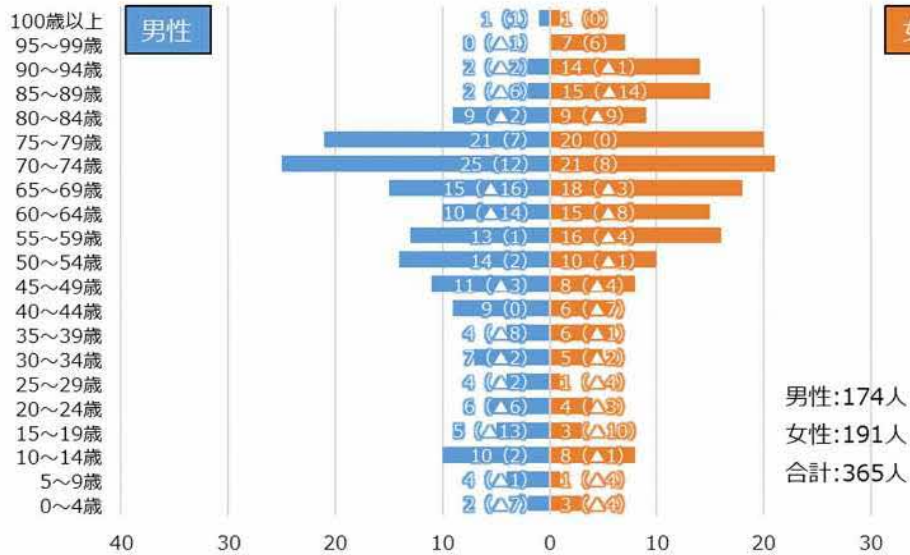
江津市川越地区



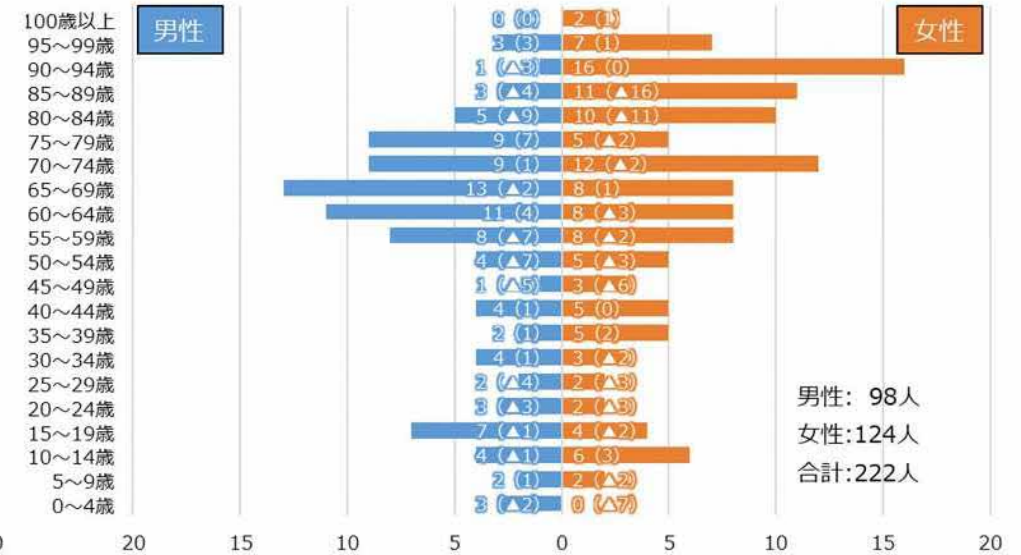
江津市川戸地区



江津市谷住郷地区



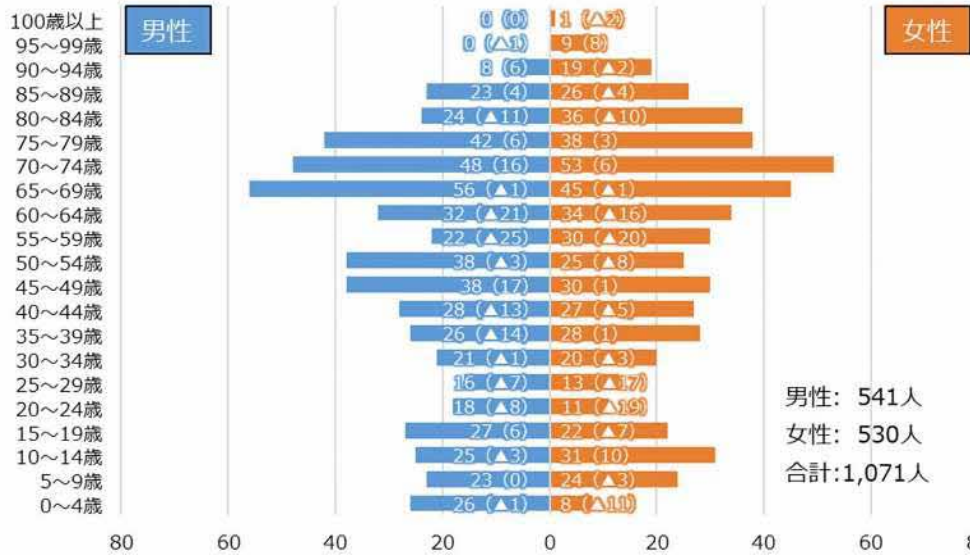
江津市長谷地区



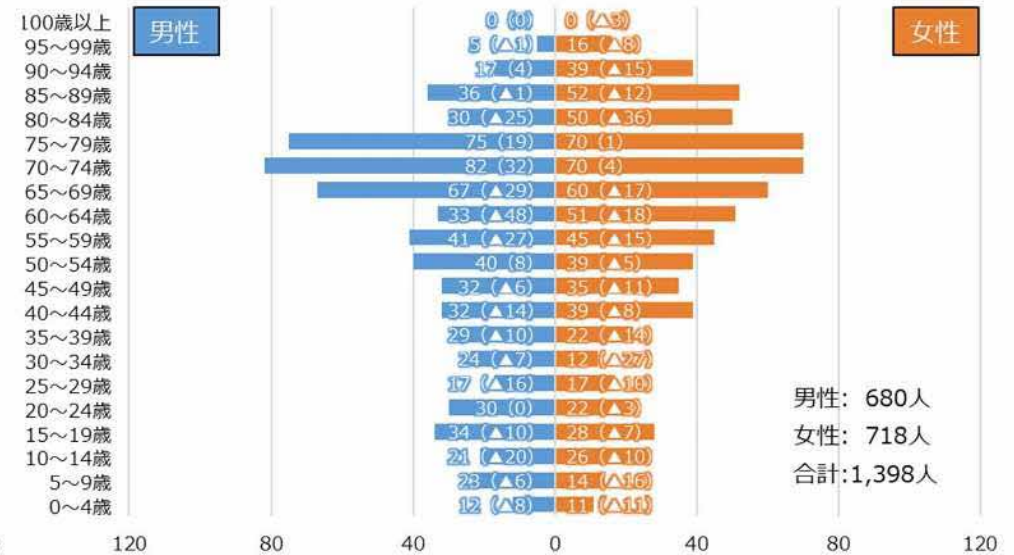
※人口ピラミッドはR6年4月末時点の住民基本台帳から作成
※括弧書きの数字は対H27年4月末時点と比較した増減

雲南市 各公民館エリアのR6年人口ピラミッド（対H27年）

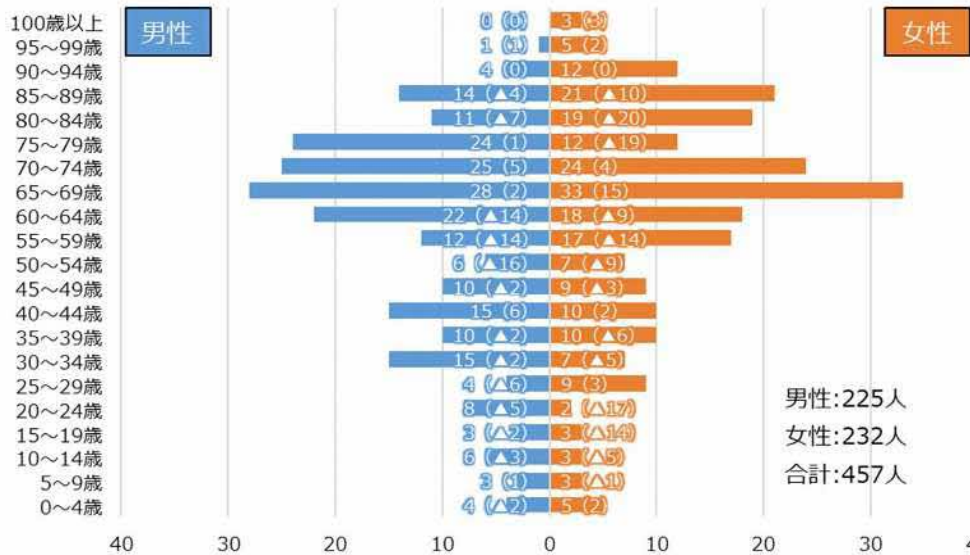
雲南市阿用地区



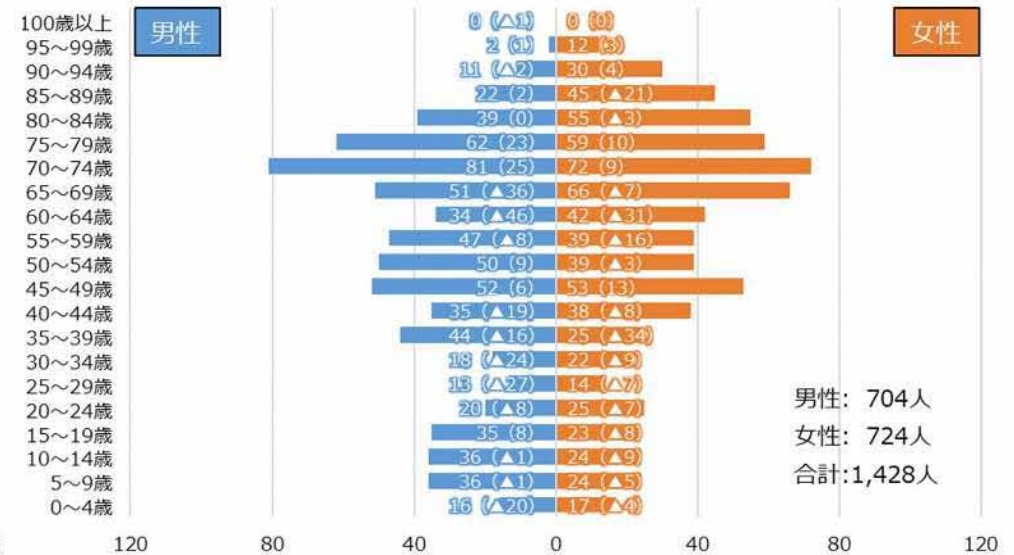
雲南市海潮地区



雲南市久野地区

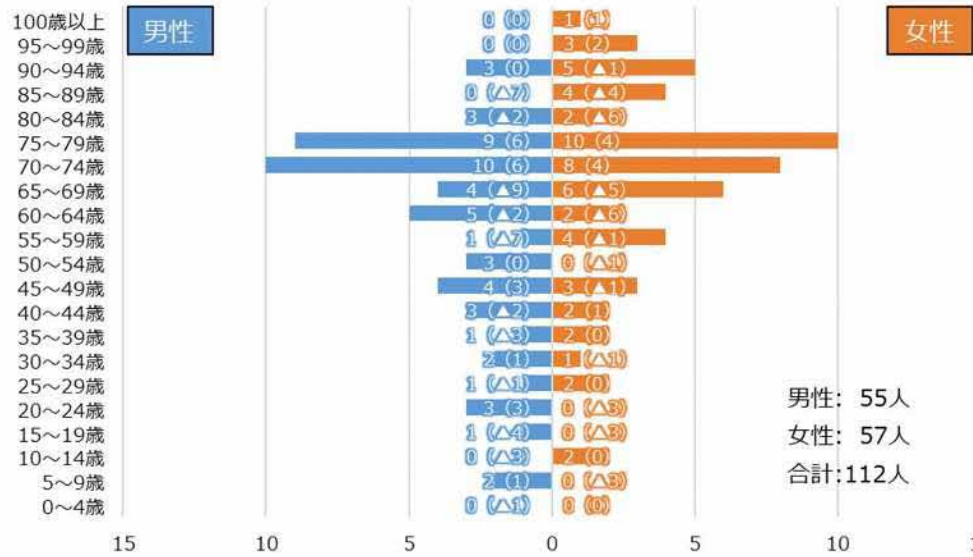


雲南市佐世地区

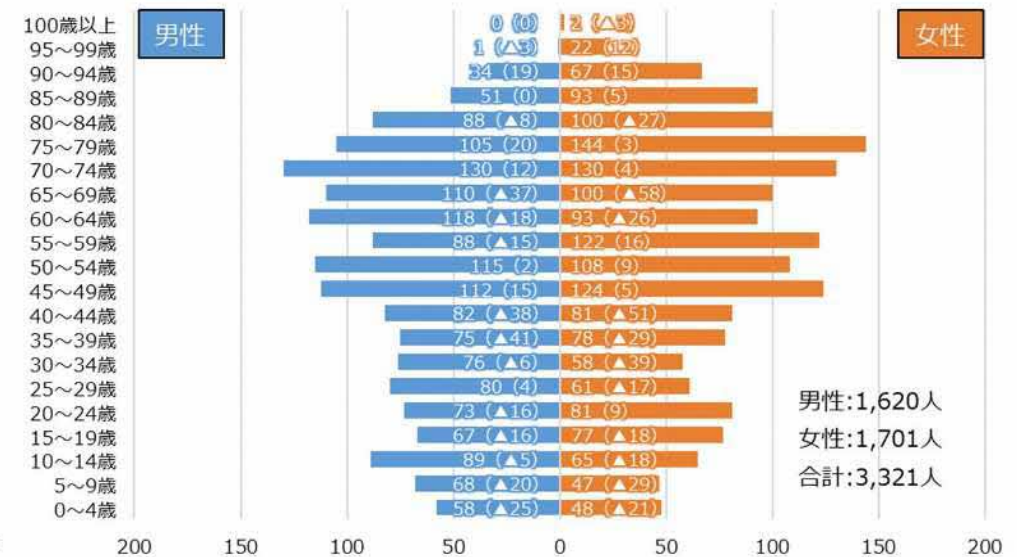


※人口ピラミッドはR6年4月末時点の住民基本台帳から作成
※括弧書きの数字は対H27年4月末時点と比較した増減

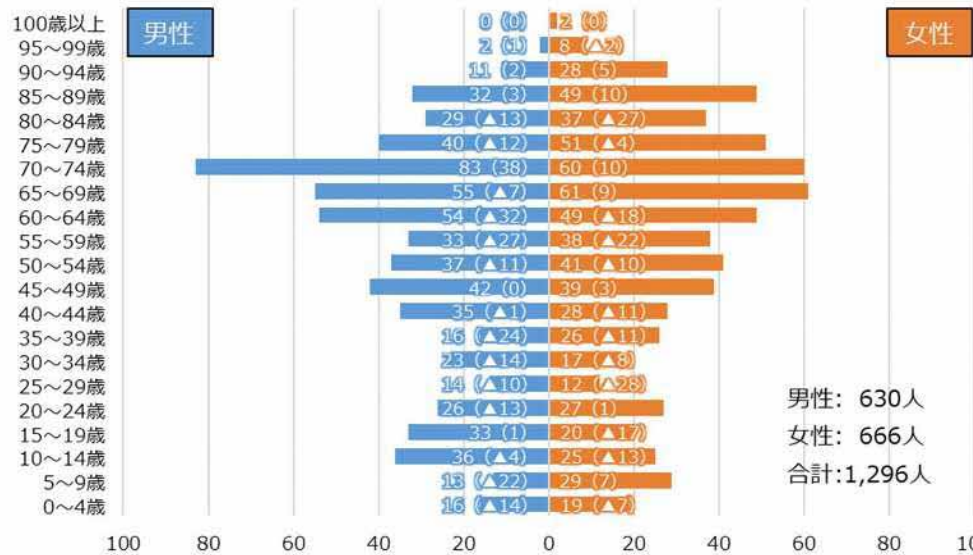
雲南市塩田地区



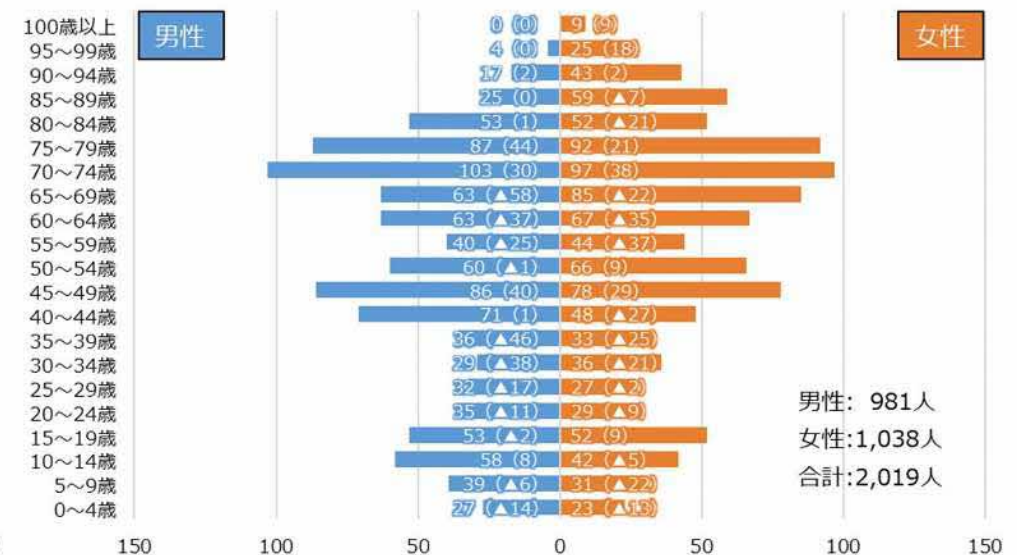
雲南市大東地区



雲南市幡屋地区

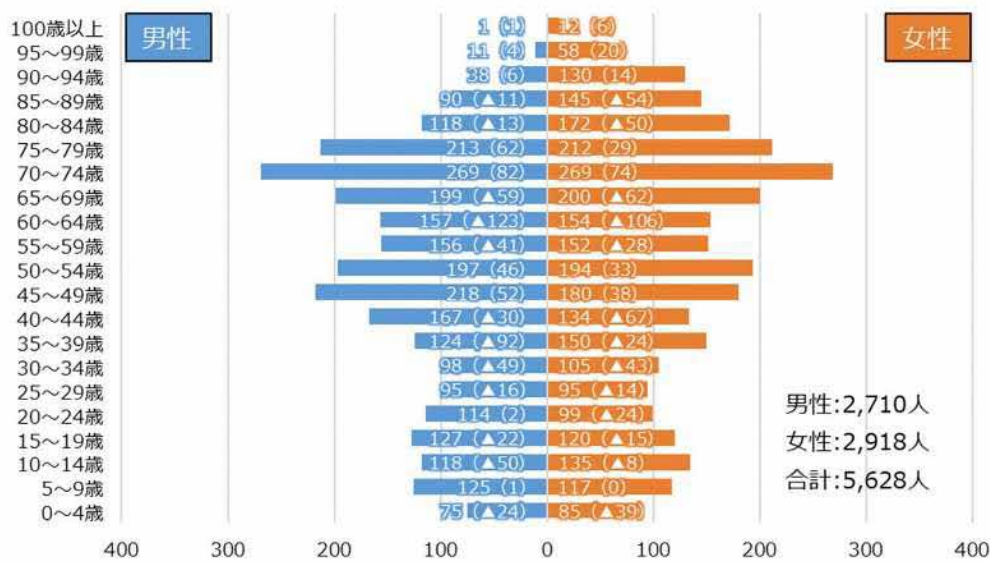


雲南市春殖地区

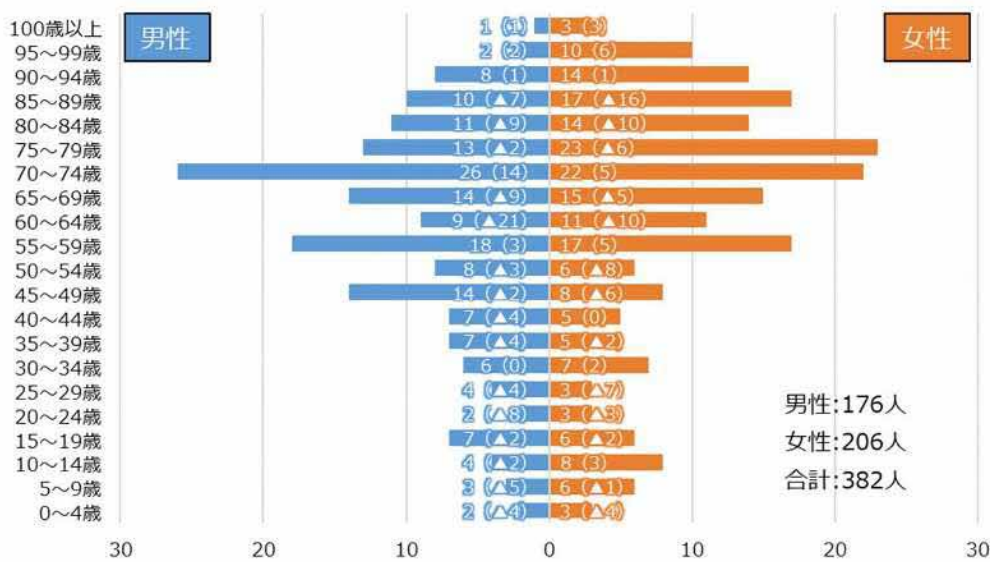


※人口ピラミッドはR6年4月末時点の住民基本台帳から作成
※括弧書きの数字は対H27年4月末時点と比較した増減

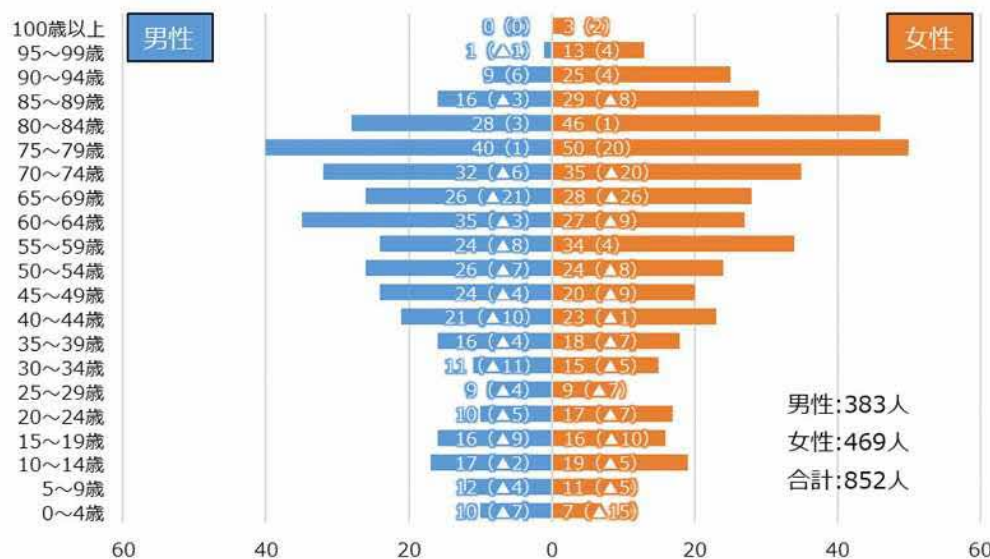
雲南市加茂地区



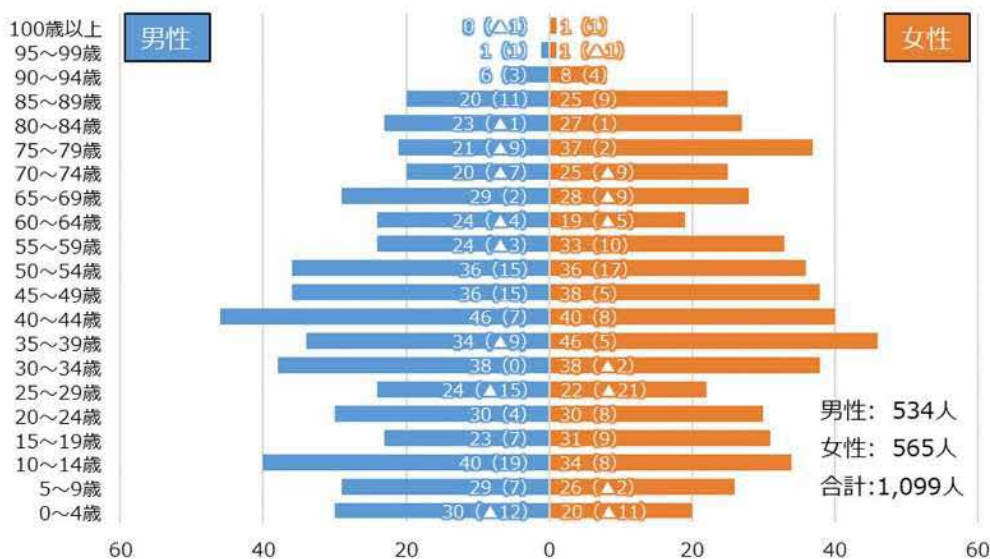
雲南市温泉地区



雲南市三新塔地区

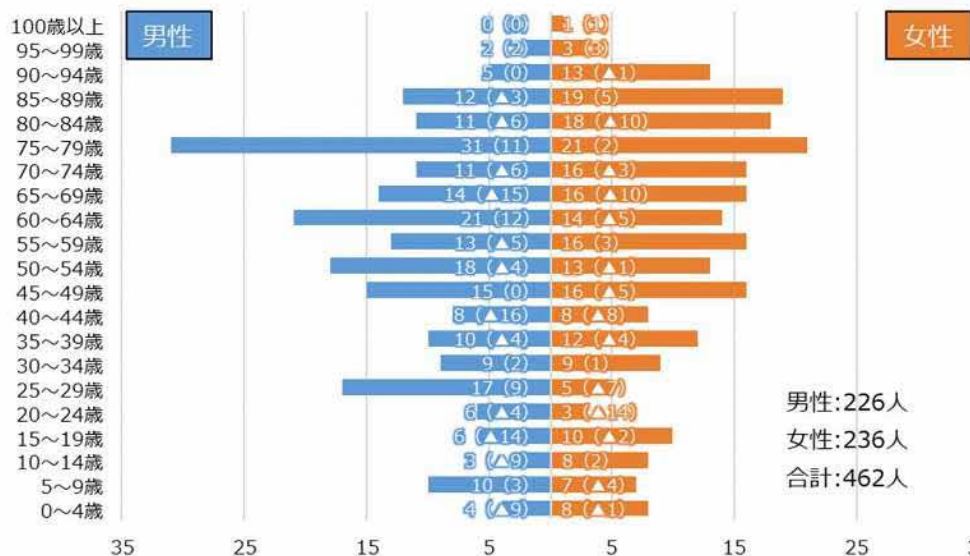


雲南市下熊谷地区

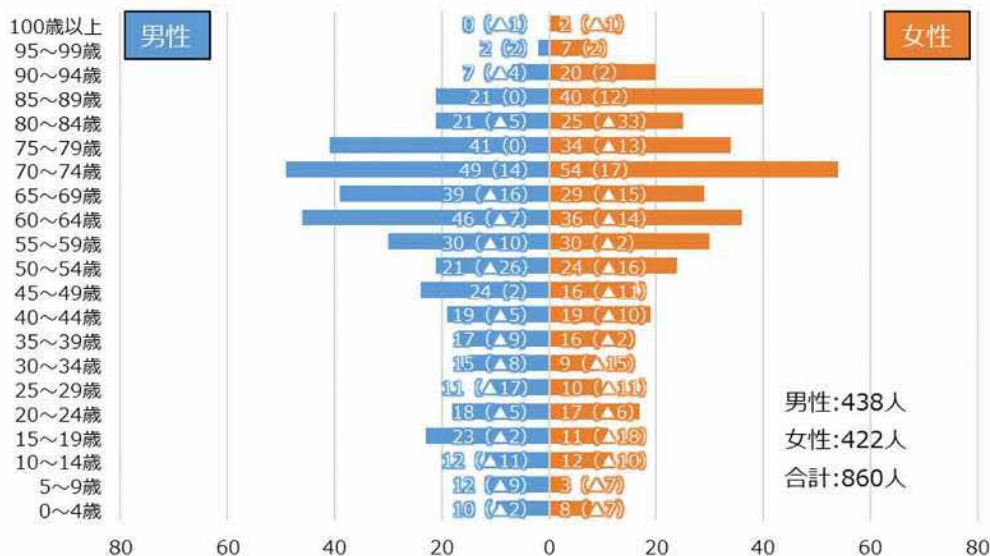


※人口ピラミッドはR6年4月末時点の住民基本台帳から作成
※括弧書きの数字は対H27年4月末時点と比較した増減

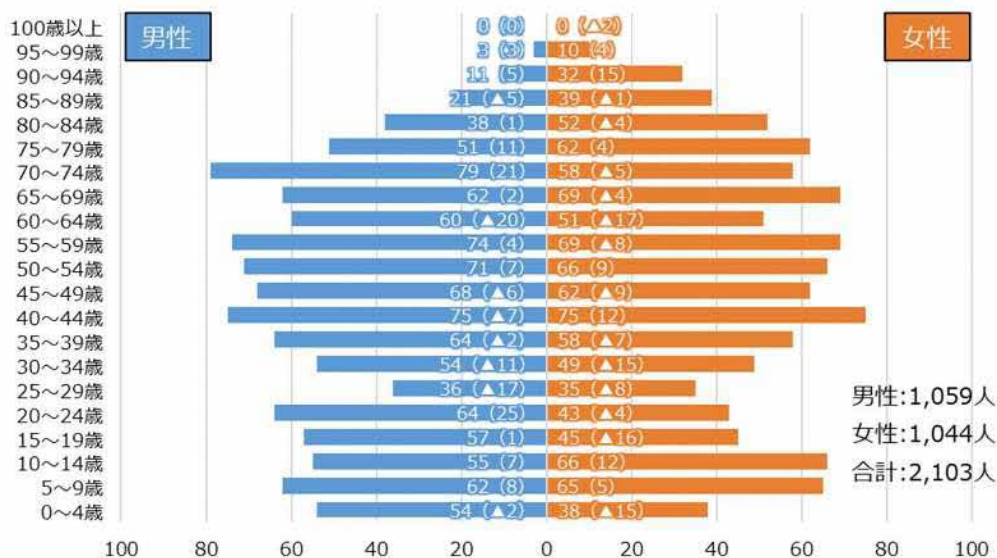
雲南市新市地区



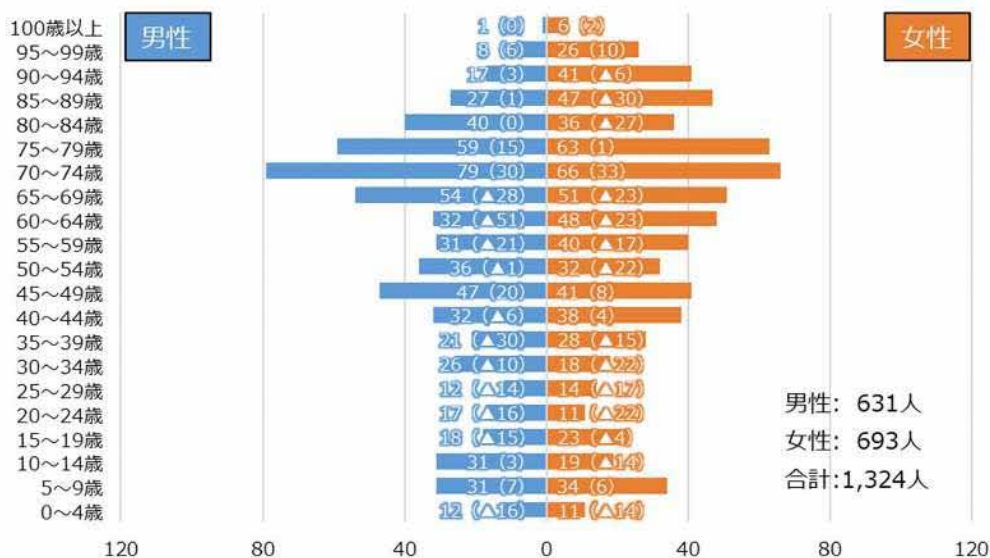
雲南市西日登地区



雲南市斐伊地区



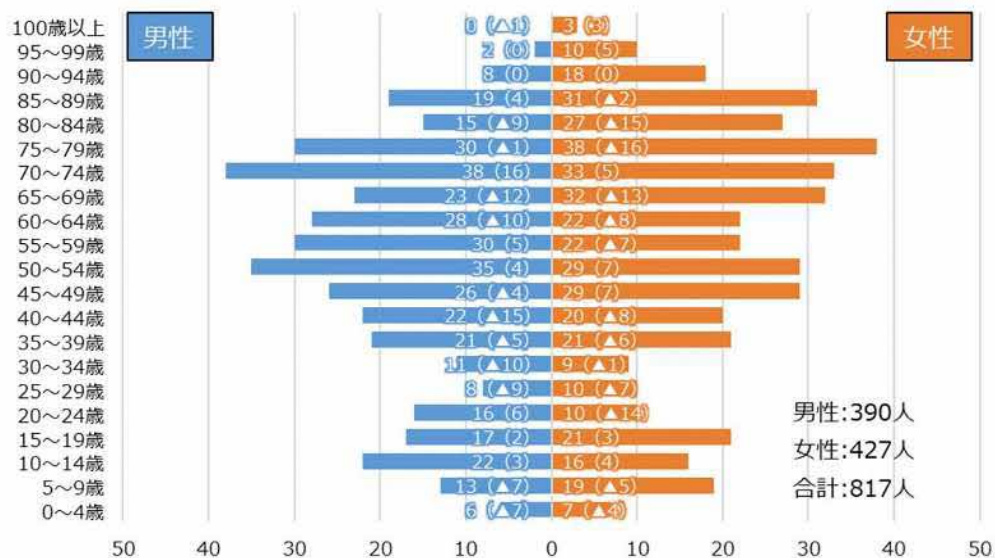
雲南市日登地区



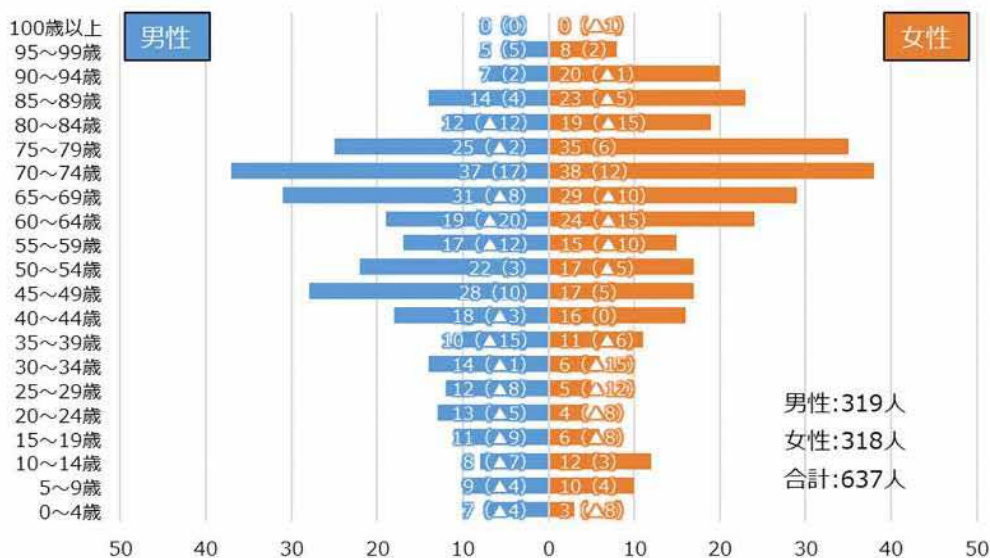
※人口ピラミッドはR6年4月末時点の住民基本台帳から作成

※括弧書きの数字は対H27年4月末時点と比較した増減

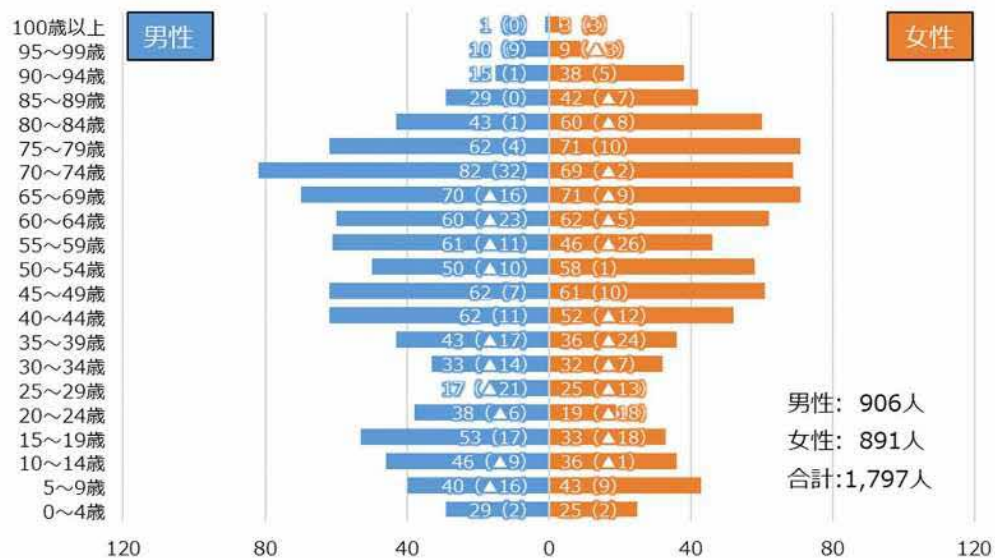
雲南市八日市地区



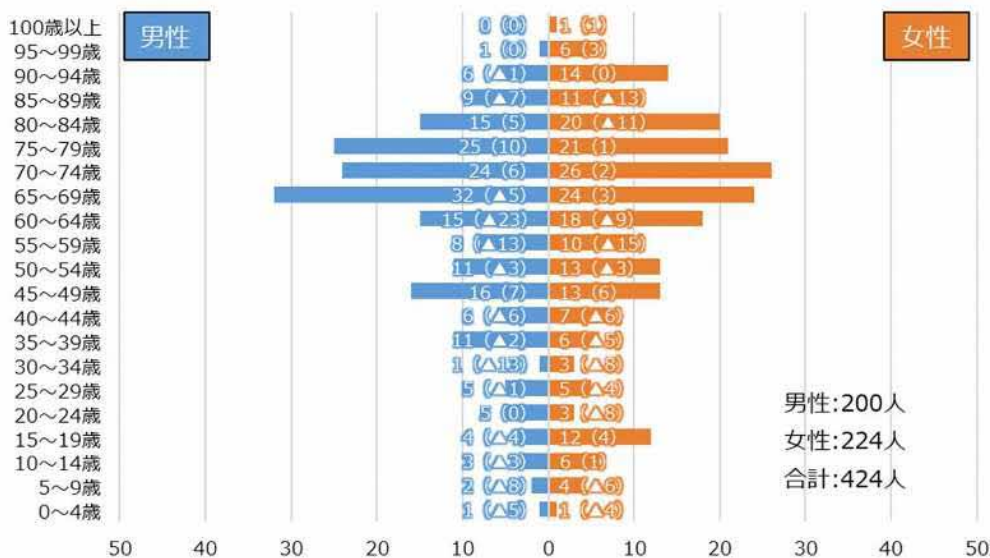
雲南市飯石地区



雲南市一宮地区



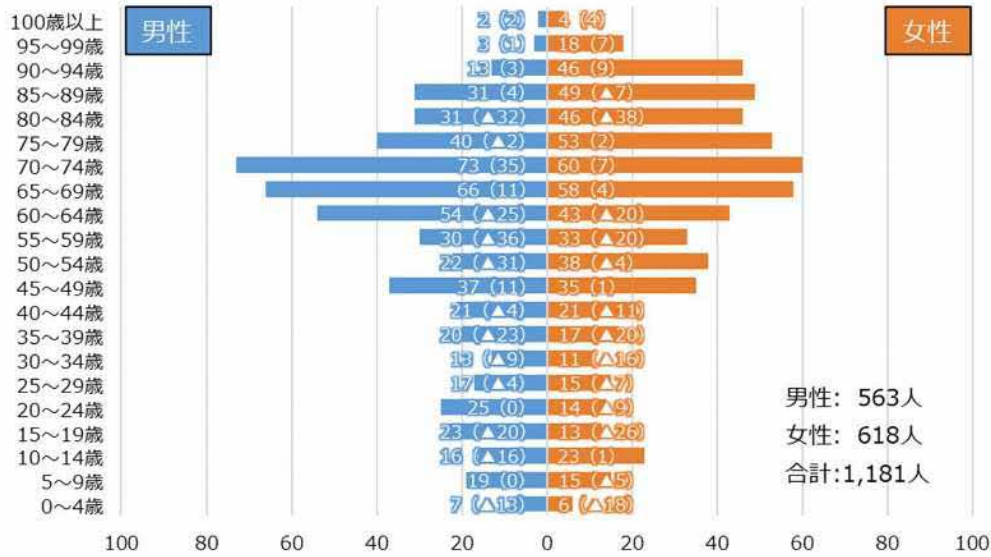
雲南市中野地区



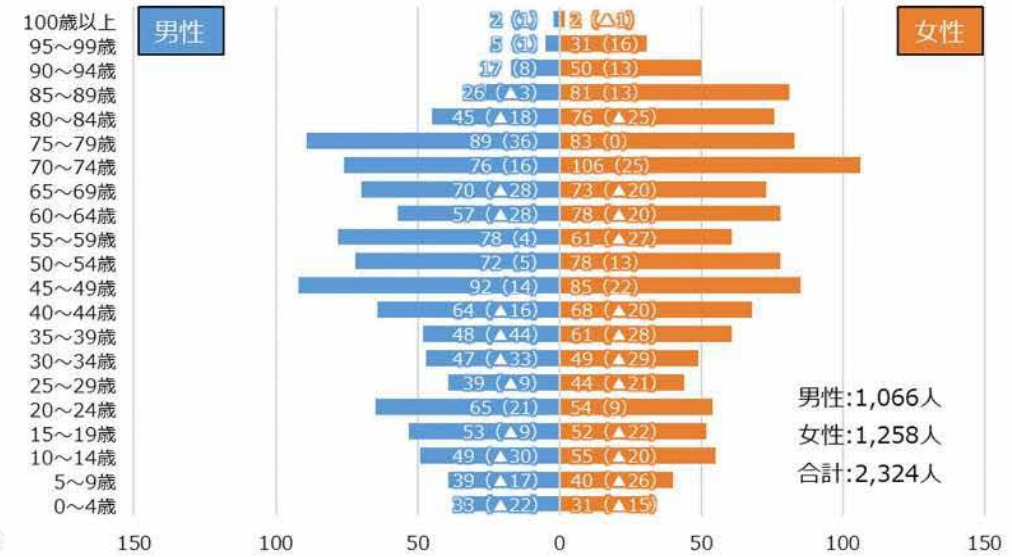
※人口ピラミッドはR6年4月末時点の住民基本台帳から作成

※括弧書きの数字は対H27年4月末時点と比較した増減

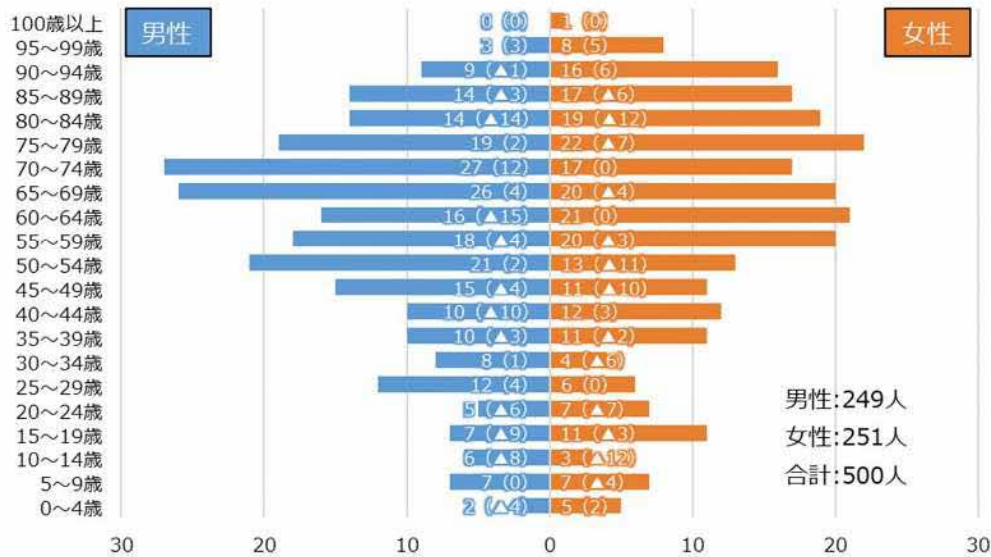
雲南市鍋山地区



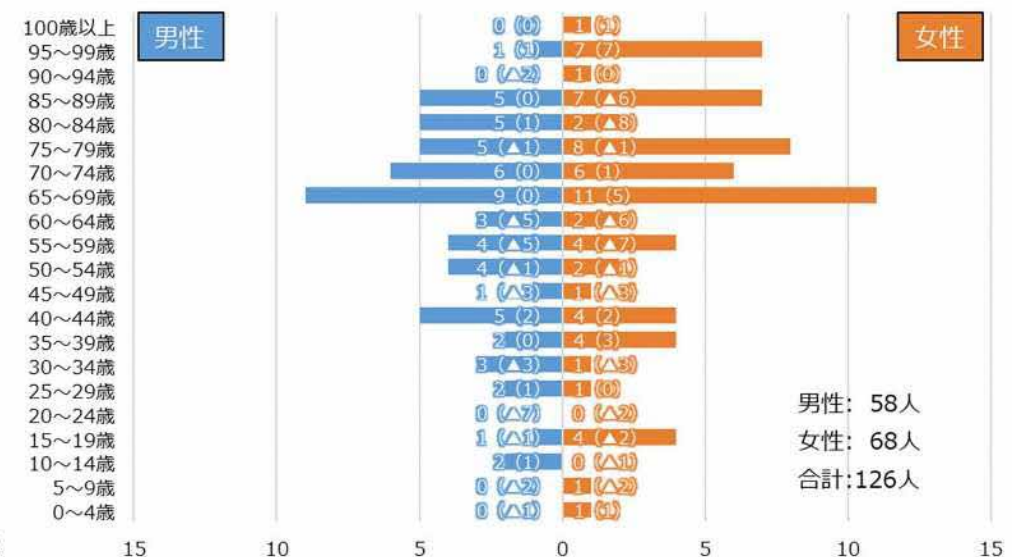
雲南市三刀屋地区



雲南市田井地区

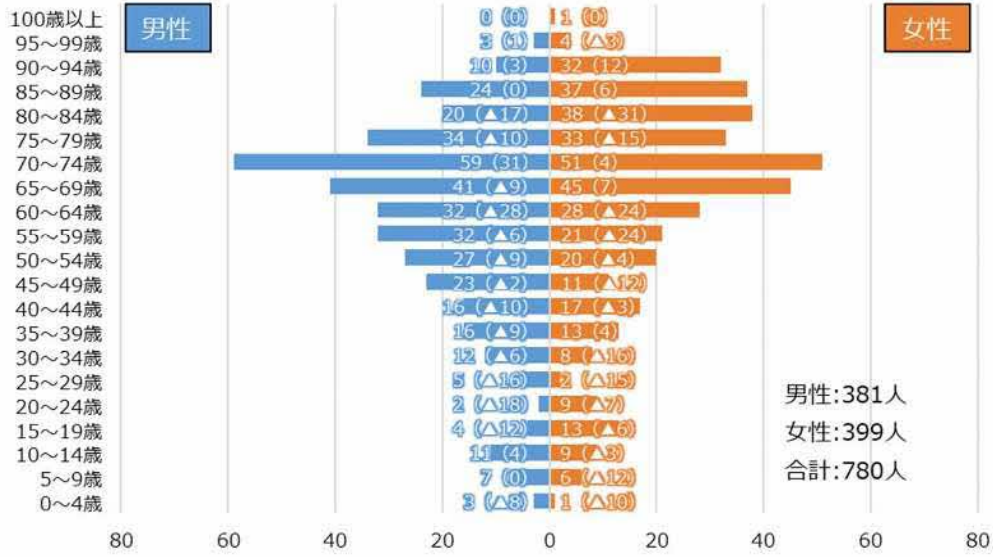


雲南市民谷地区

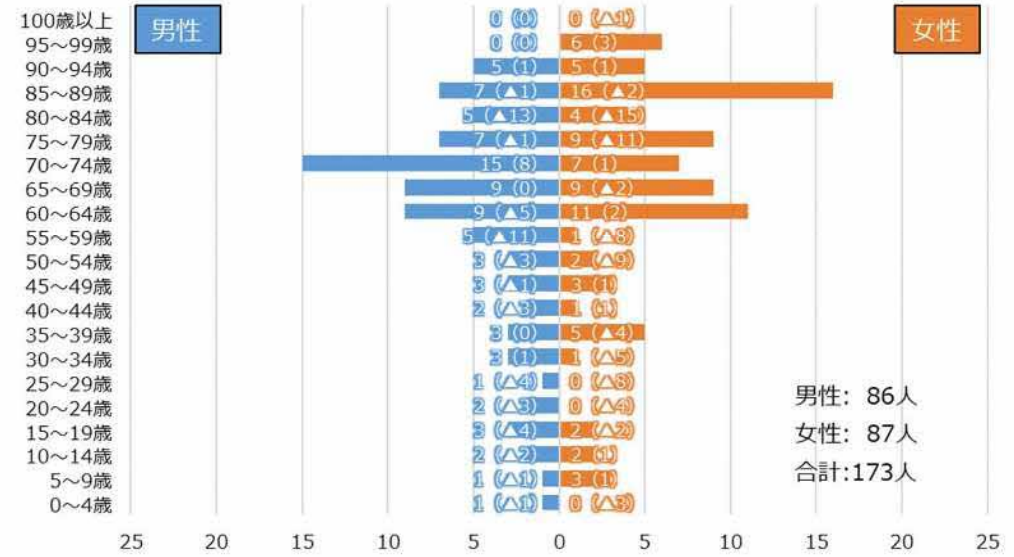


※人口ピラミッドはR6年4月末時点の住民基本台帳から作成
※括弧書きの数字は対H27年4月末時点と比較した増減

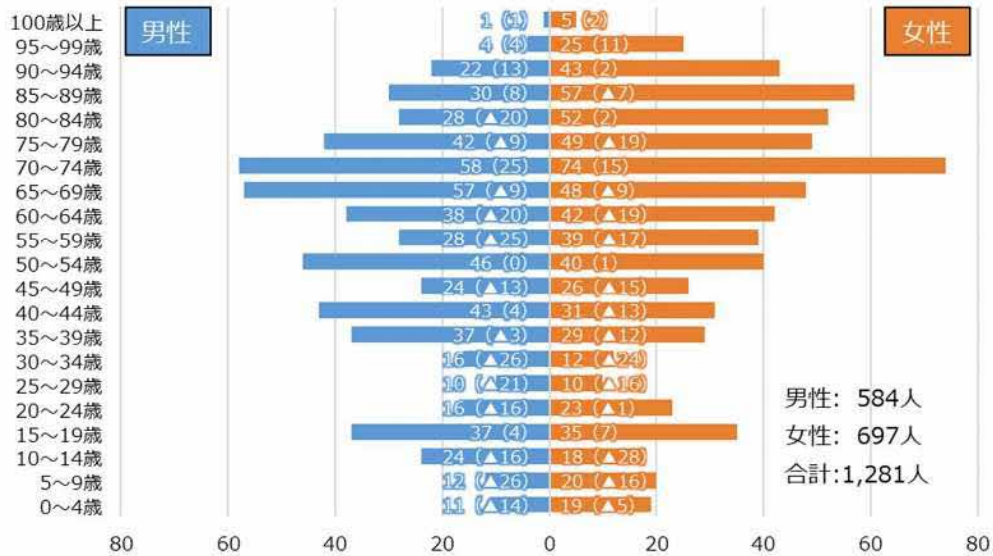
雲南市吉田地区



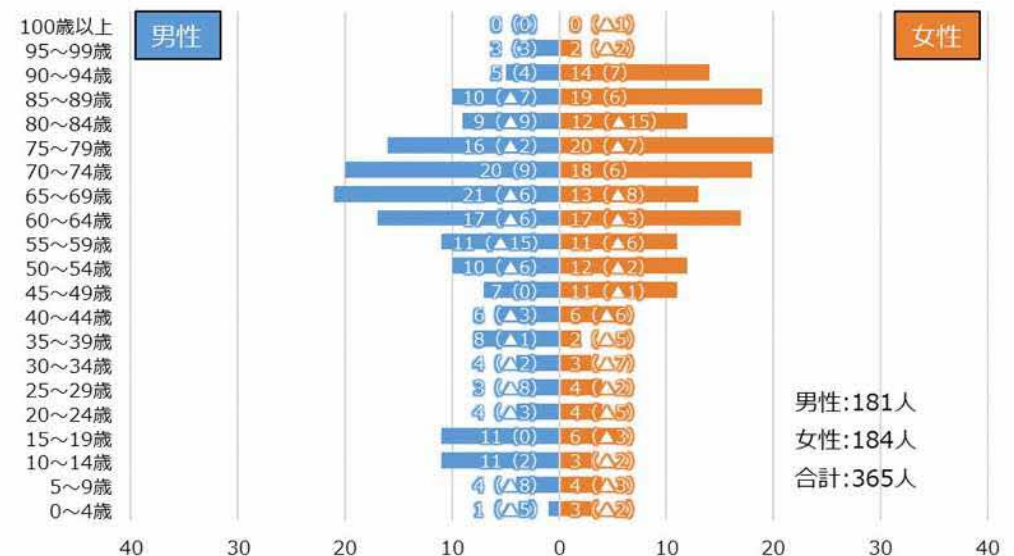
雲南市入間地区



雲南市掛合地区

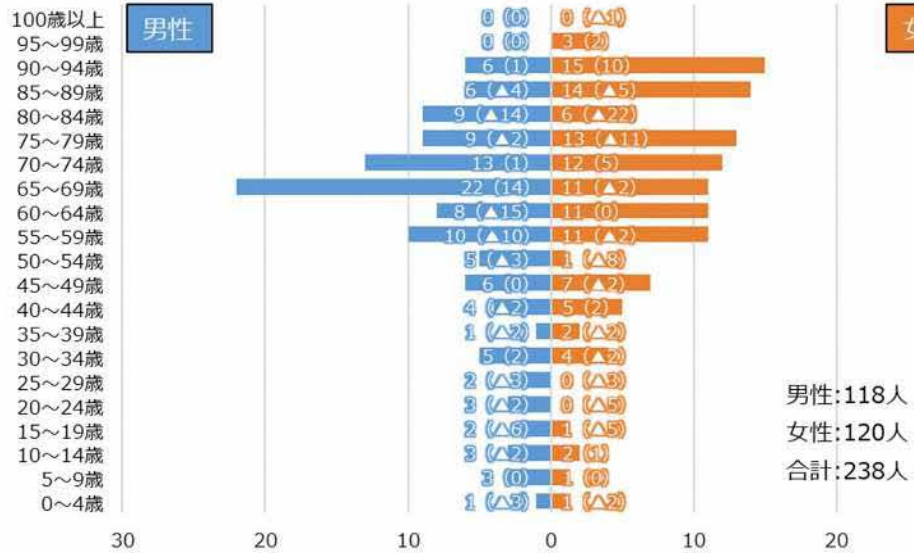


雲南市多根地区

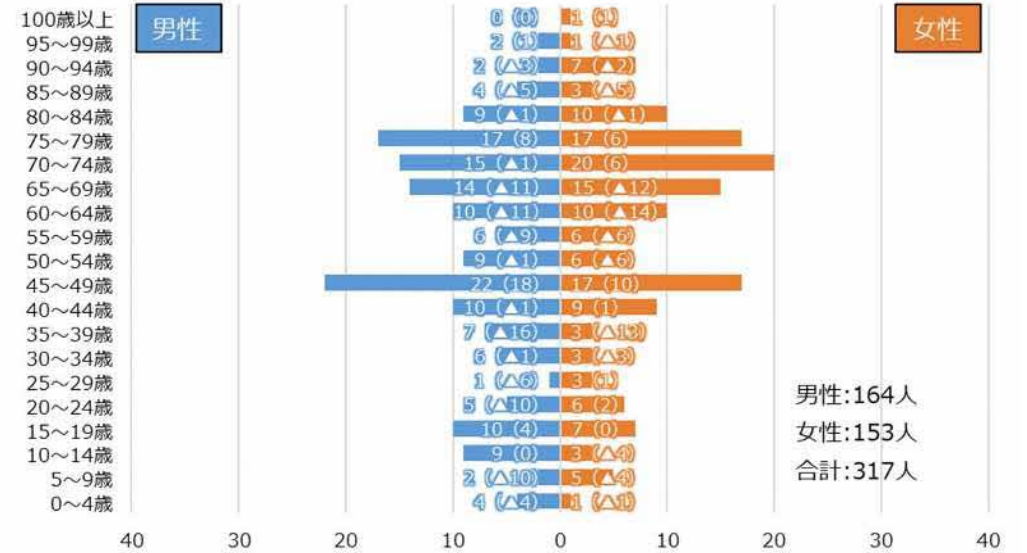


※人口ピラミッドはR6年4月末時点の住民基本台帳から作成
※括弧書きの数字は対H27年4月末時点と比較した増減

雲南市波多地区



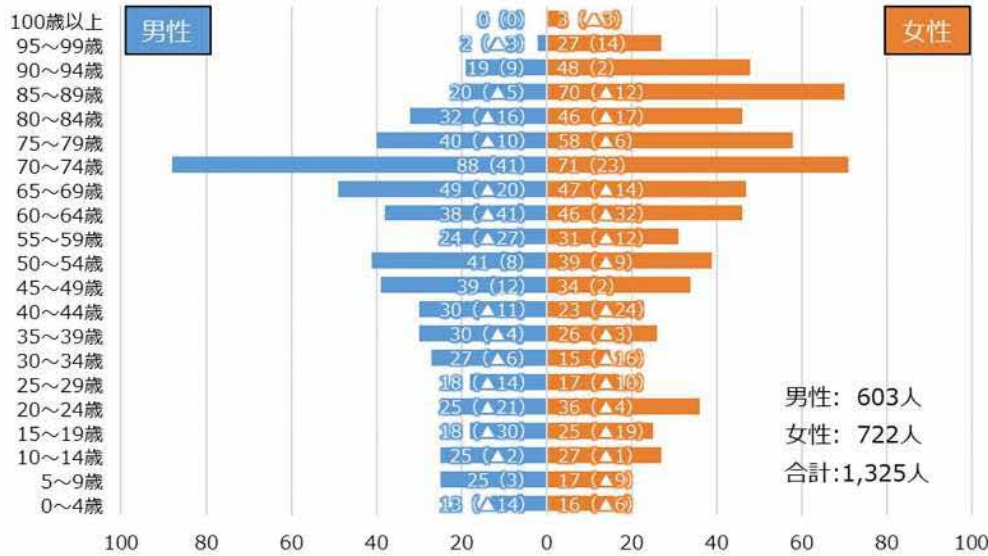
雲南市松笠地区



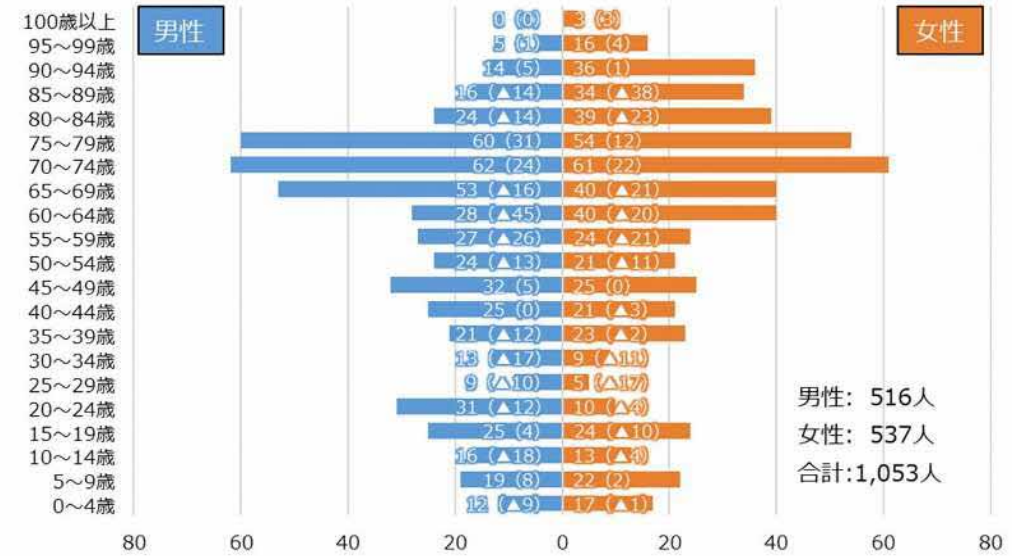
※人口ピラミッドはR6年4月末時点の住民基本台帳から作成
※括弧書きの数字は対H27年4月末時点と比較した増減

奥出雲町 各公民館エリアのR6年人口ピラミッド (対H27年)

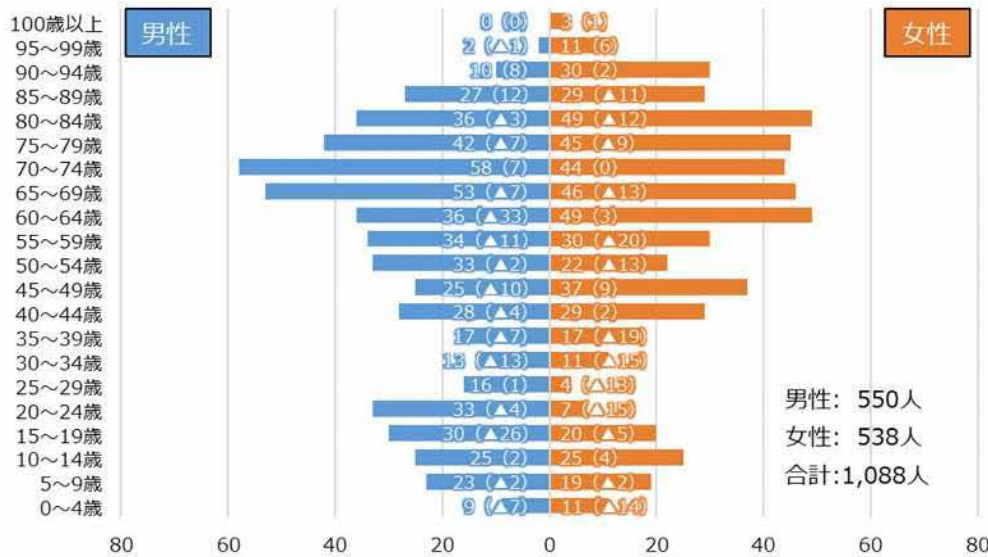
奥出雲町阿井地区



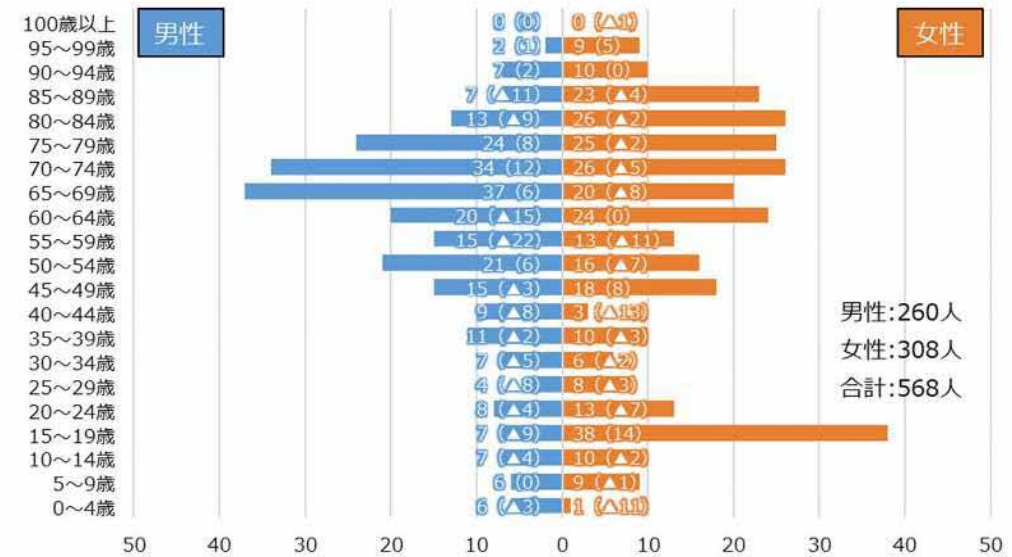
奥出雲町亀嵩地区



奥出雲町布勢地区

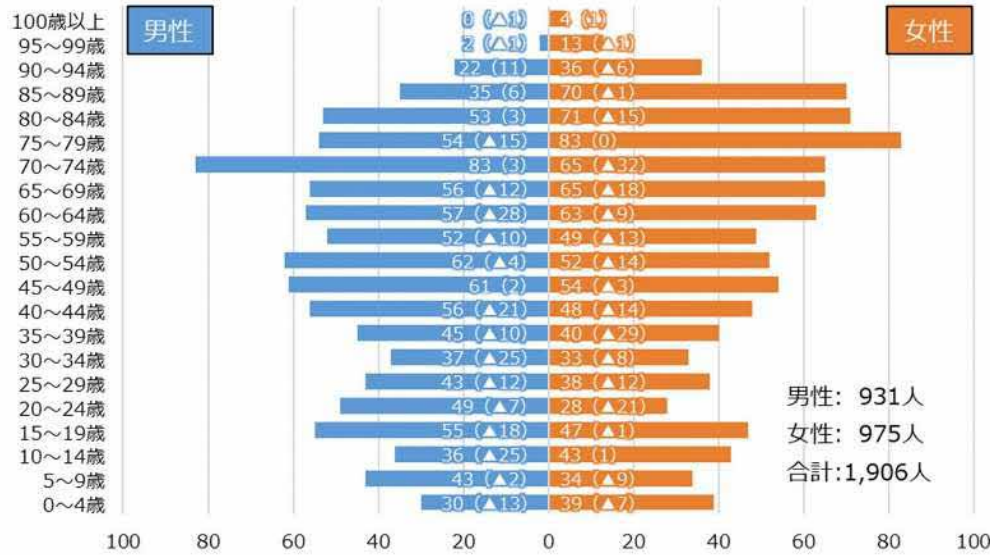


奥出雲町三沢地区

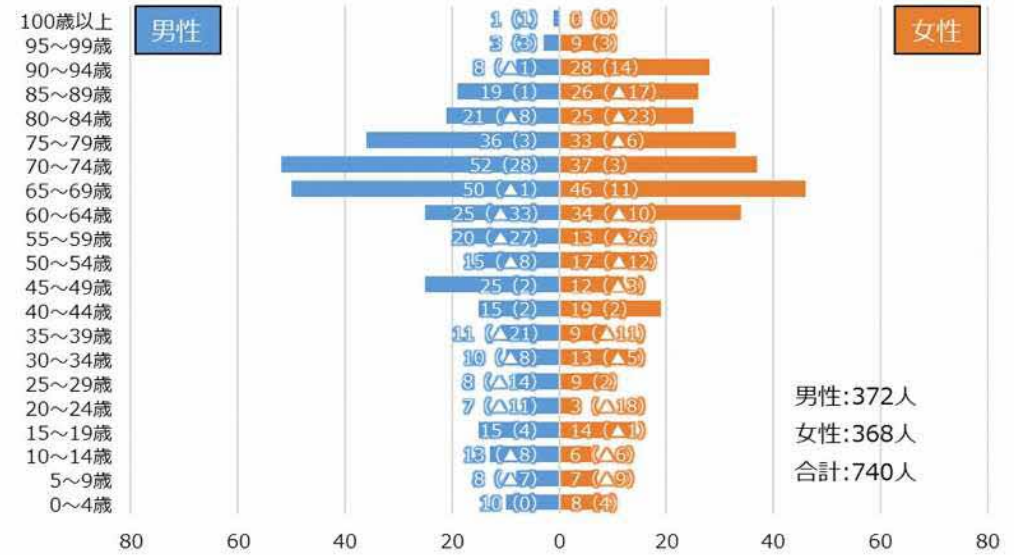


※人口ピラミッドはR6年4月末時点の住民基本台帳から作成
※括弧書きの数字は対H27年4月末時点と比較した増減

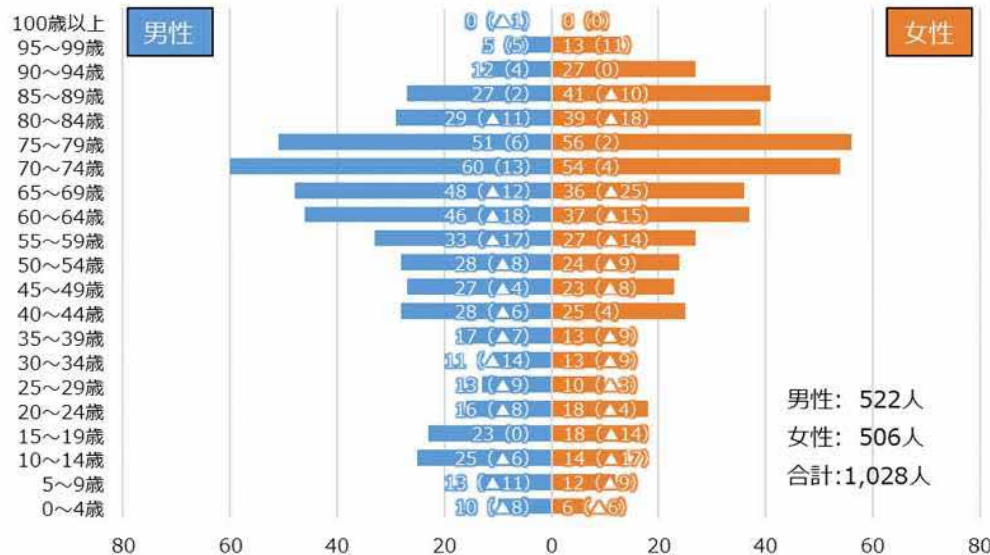
奥出雲町三成地区



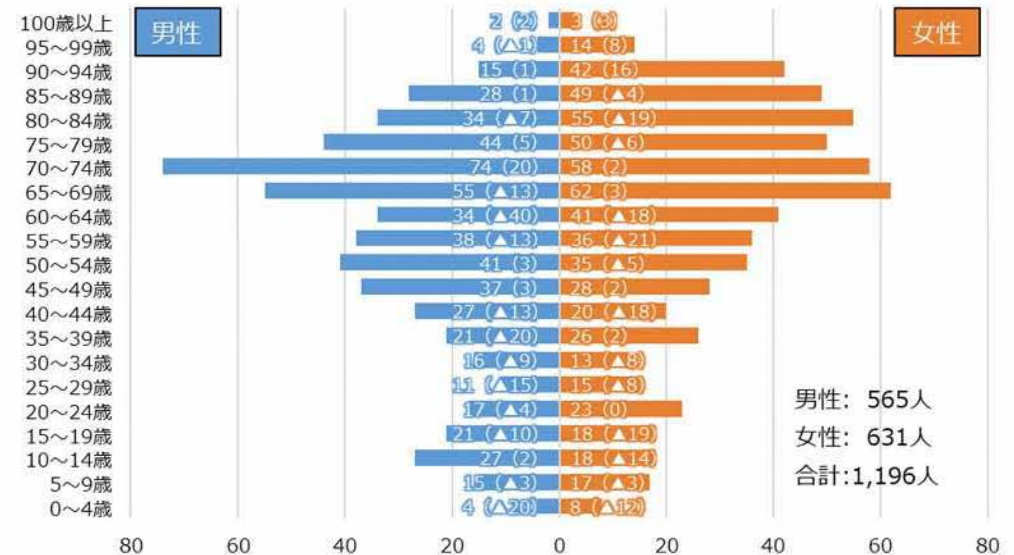
奥出雲町鳥上地区



奥出雲町馬木地区

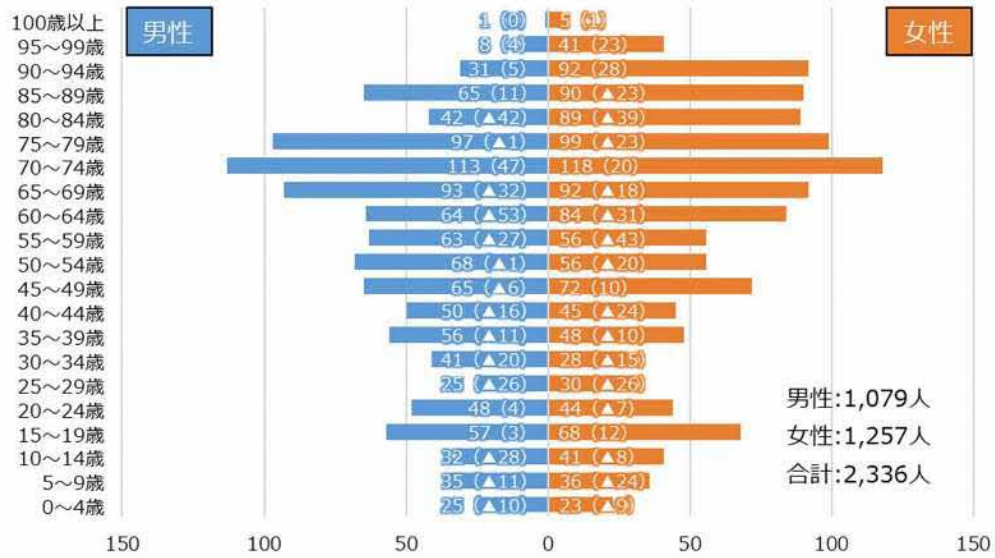


奥出雲町八川地区



※人口ピラミッドはR6年4月末時点の住民基本台帳から作成
※括弧書きの数字は対H27年4月末時点と比較した増減

奥出雲町横田地区

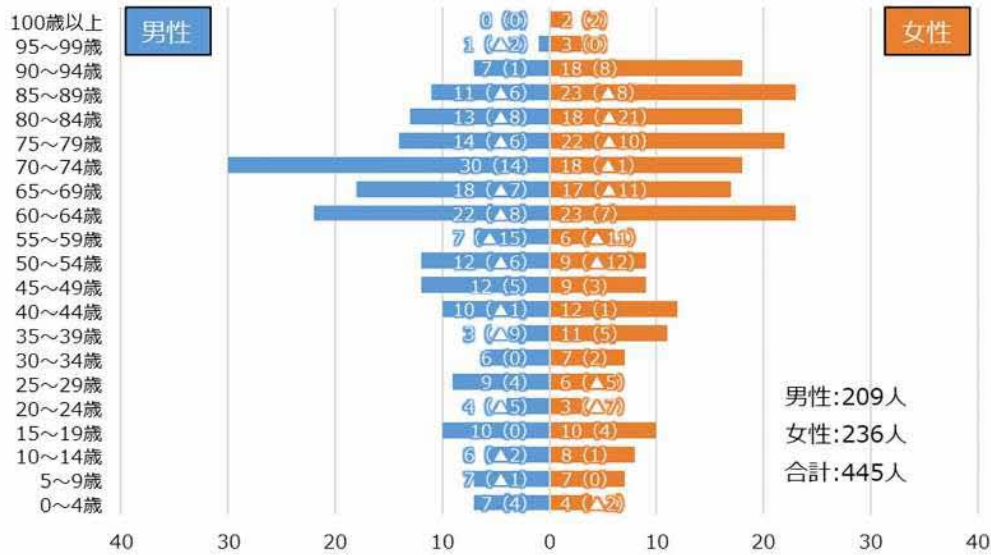


※人口ピラミッドはR6年4月末時点の住民基本台帳から作成

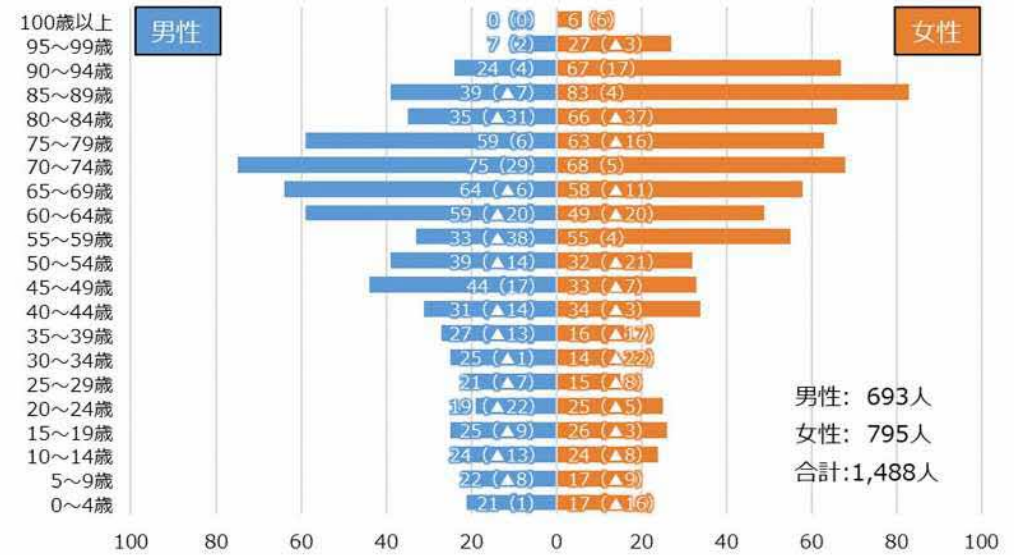
※括弧書きの数字は対H27年4月末時点と比較した増減

飯南町 各公民館エリアのR6年人口ピラミッド (対H27年)

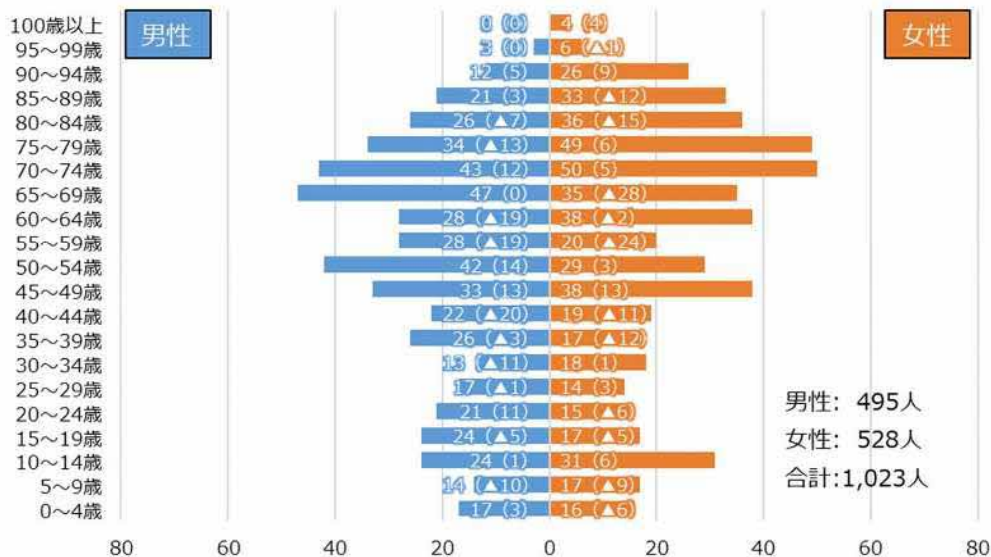
飯南町志々地区



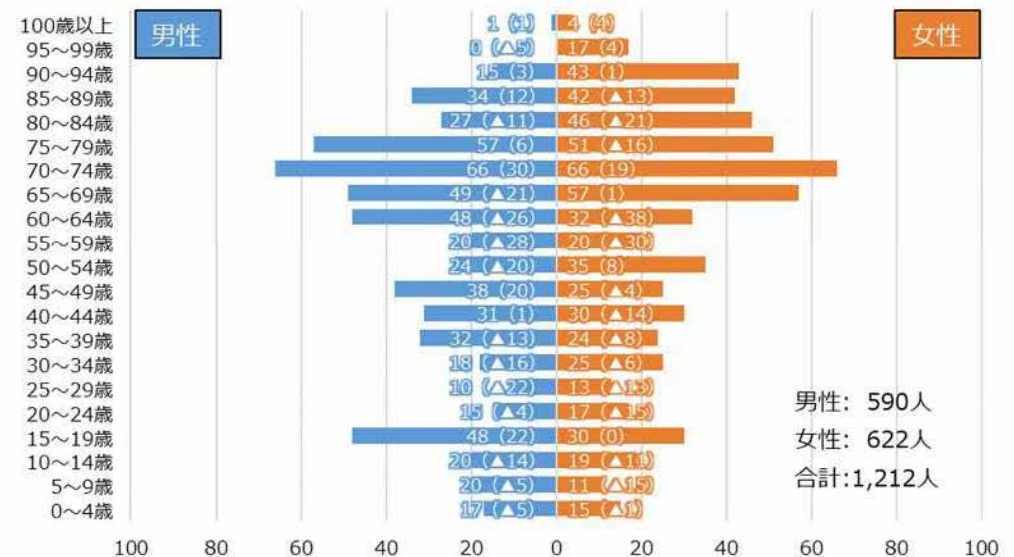
飯南町頓原地区



飯南町赤名地区

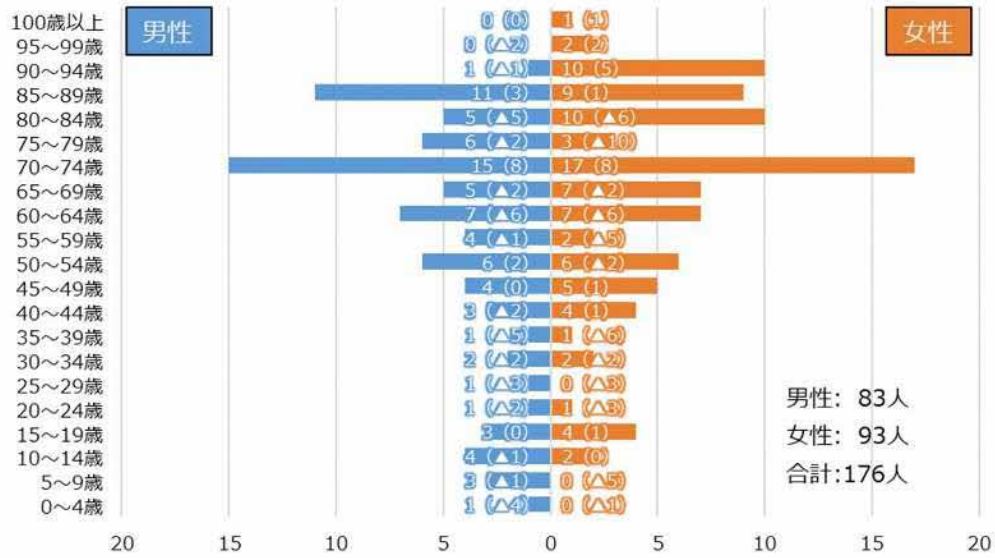


飯南町来島地区



※人口ピラミッドはR6年4月末時点の住民基本台帳から作成
※括弧書きの数字は対H27年4月末時点と比較した増減

飯南町谷地区

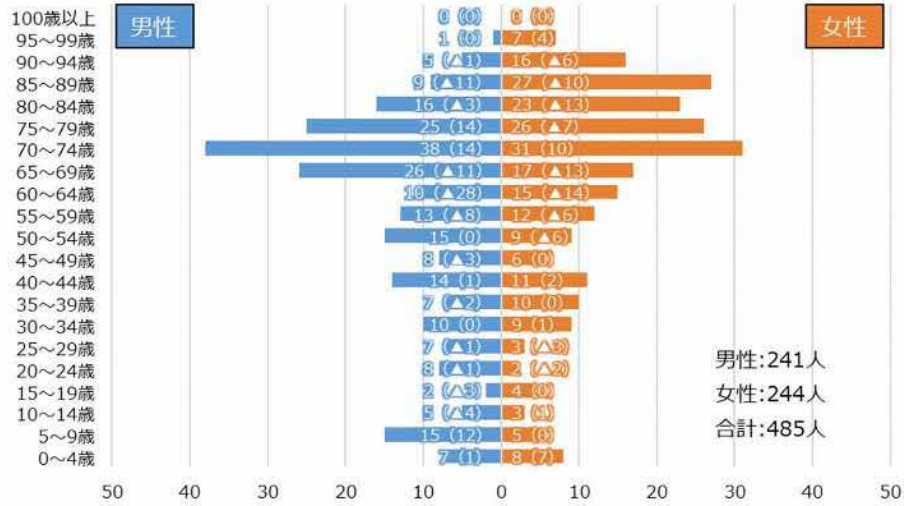


※人口ピラミッドはR6年4月末時点の住民基本台帳から作成

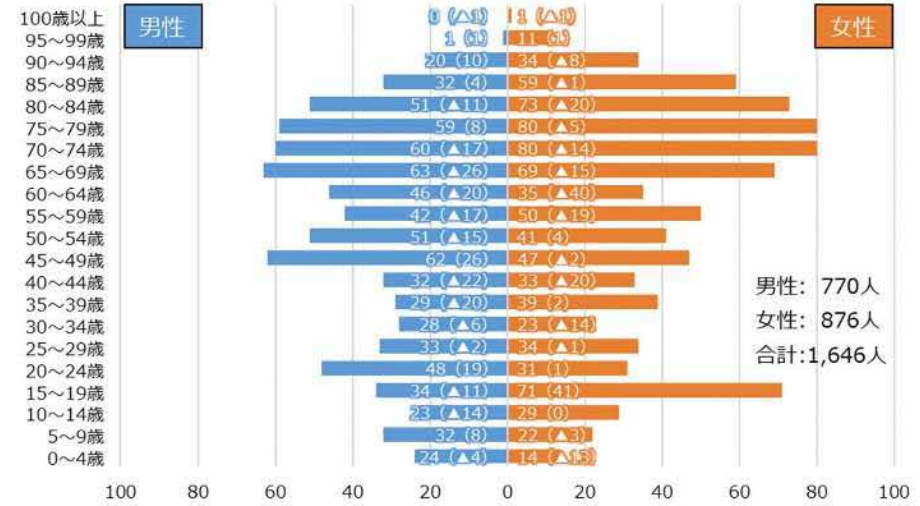
※括弧書きの数字は対H27年4月末時点と比較した増減

川本町 各公民館エリアのR6年人口ピラミッド（対H27年）

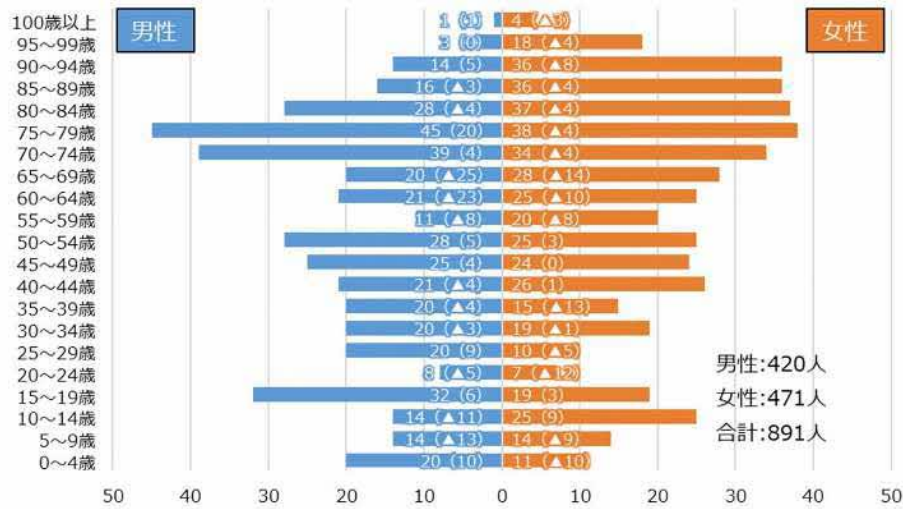
川本町北地区



川本町中央地区



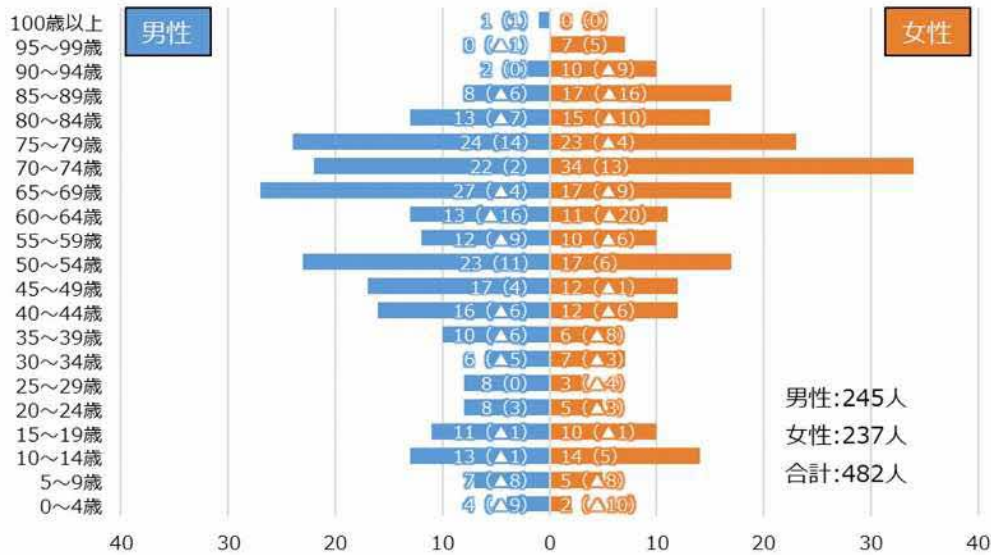
川本町西地区



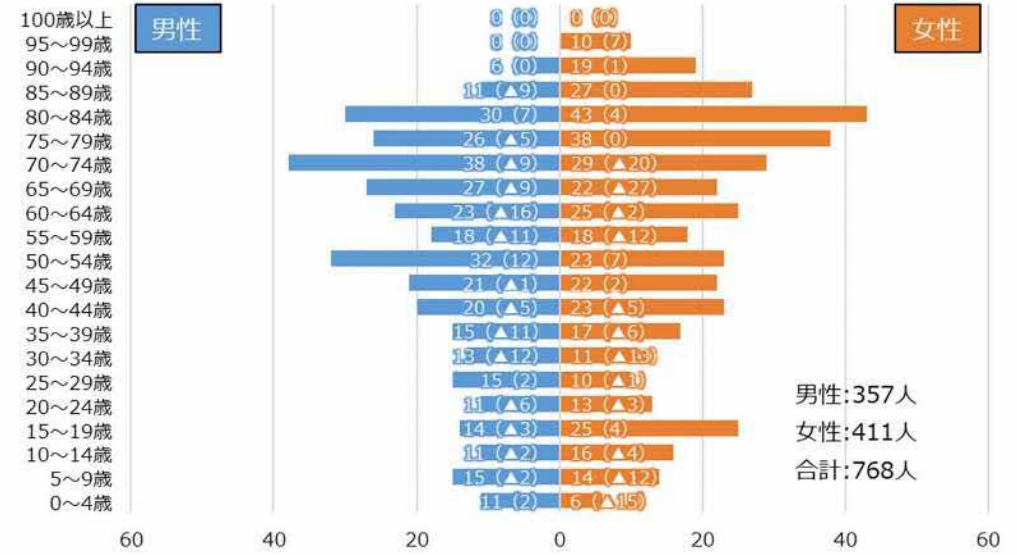
※人口ピラミッドはR6年4月末時点の住民基本台帳から作成
※括弧書きの数字は対H27年4月末時点と比較した増減

美郷町 各公民館エリアのR6年人口ピラミッド（対H27年）

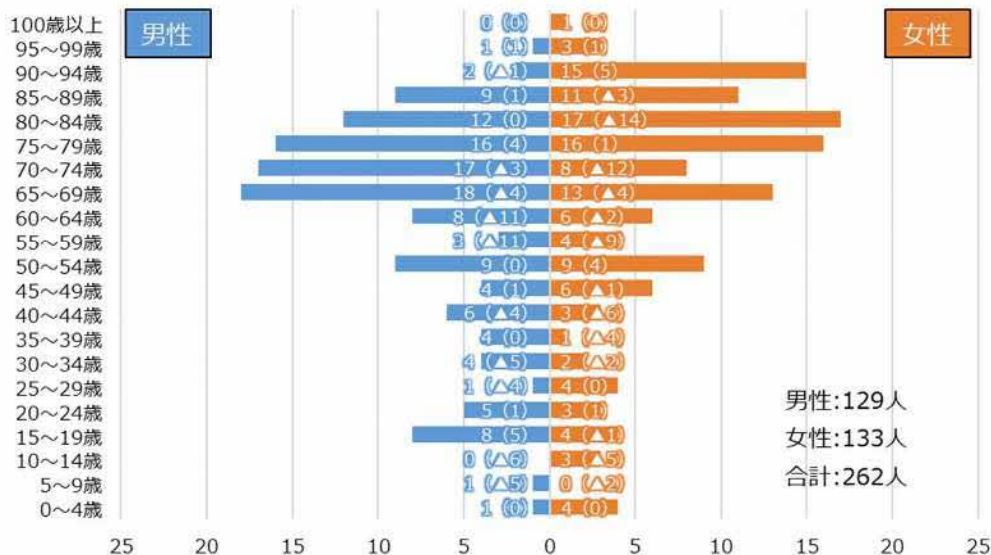
美郷町吾郷地区



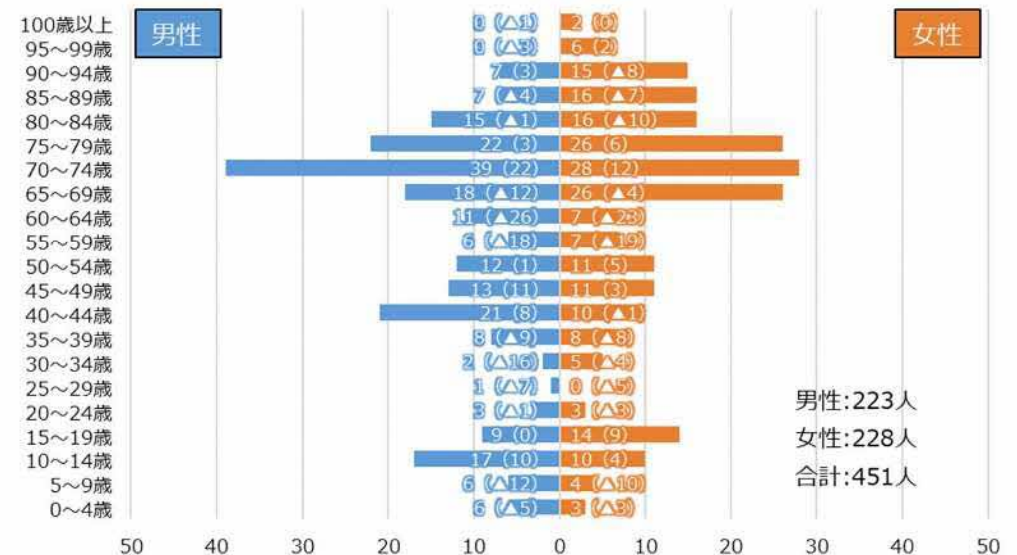
美郷町粕淵地区



美郷町君谷地区

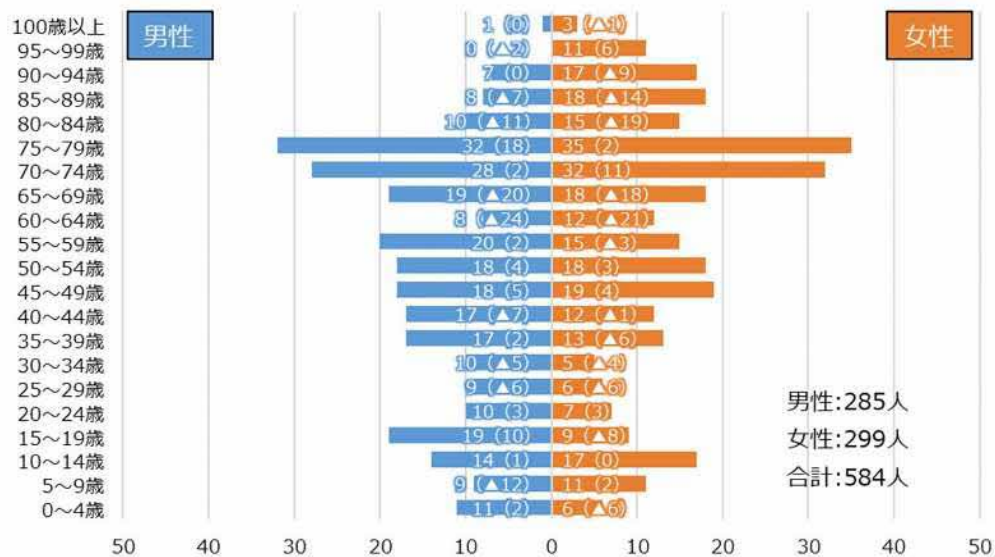


美郷町沢谷地区

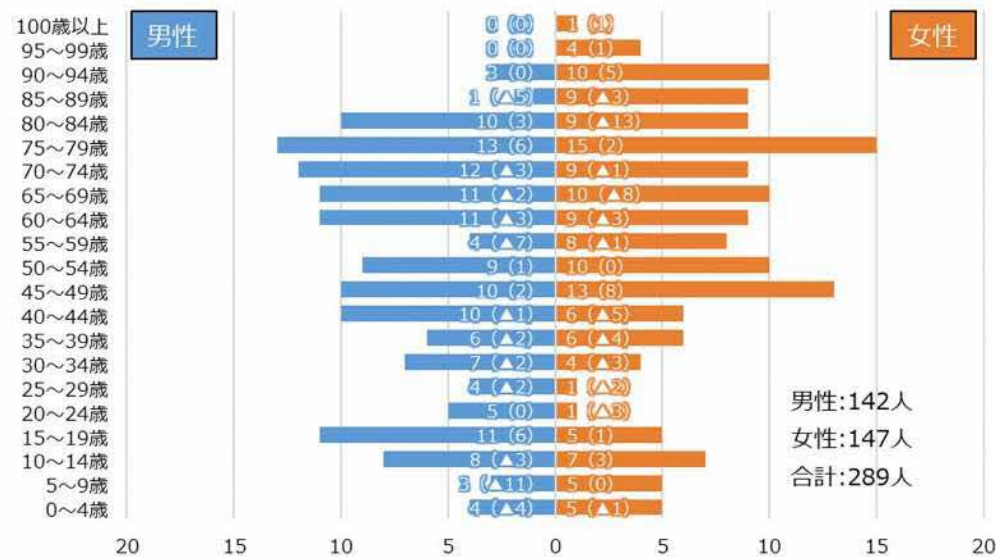


※人口ピラミッドはR6年4月末時点の住民基本台帳から作成
※括弧書きの数字は対H27年4月末時点と比較した増減

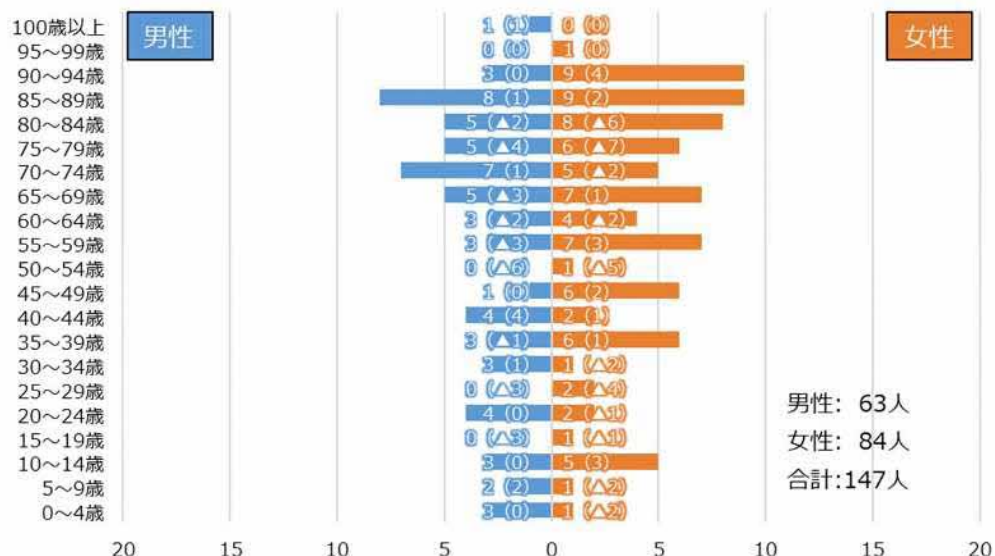
美郷町浜原地区



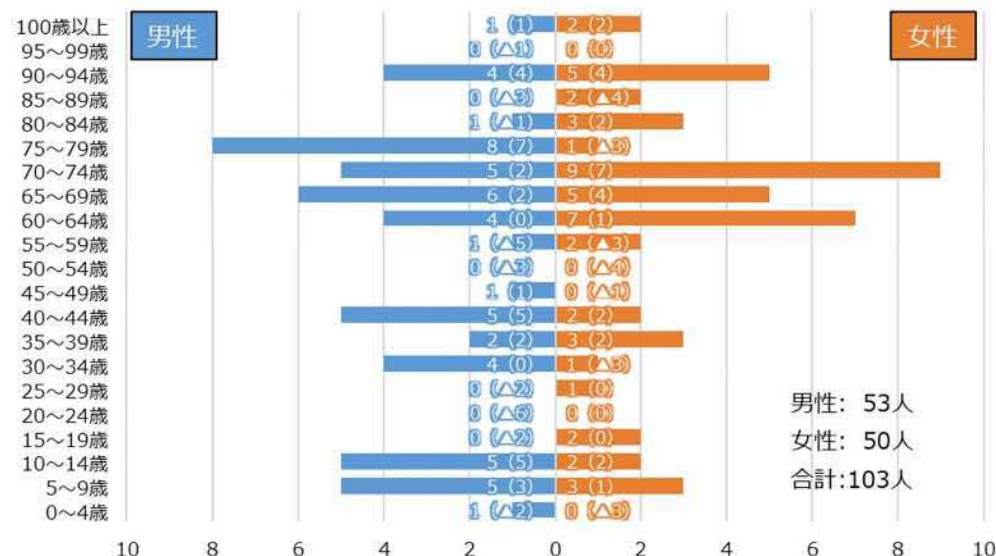
美郷町別府地区



美郷町上野地区

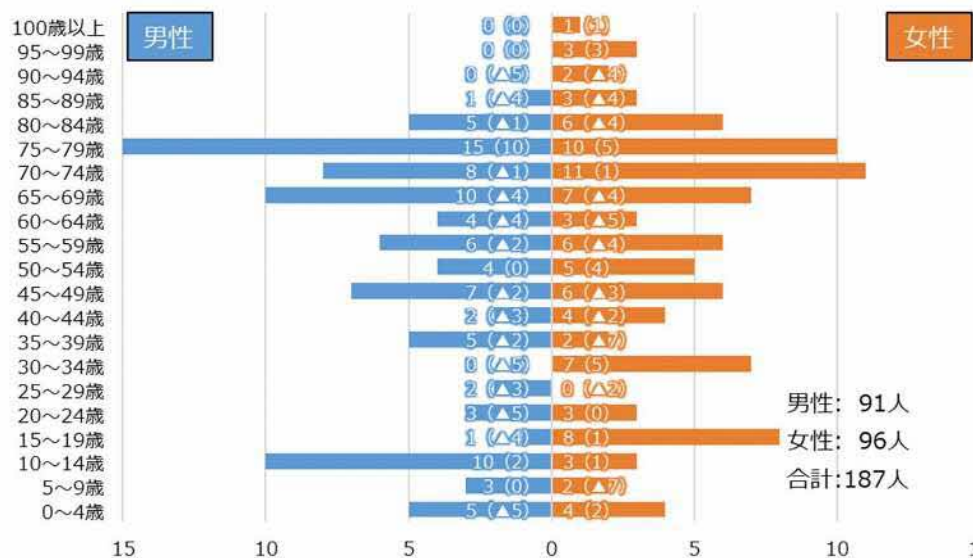


美郷町潮・曲利地区

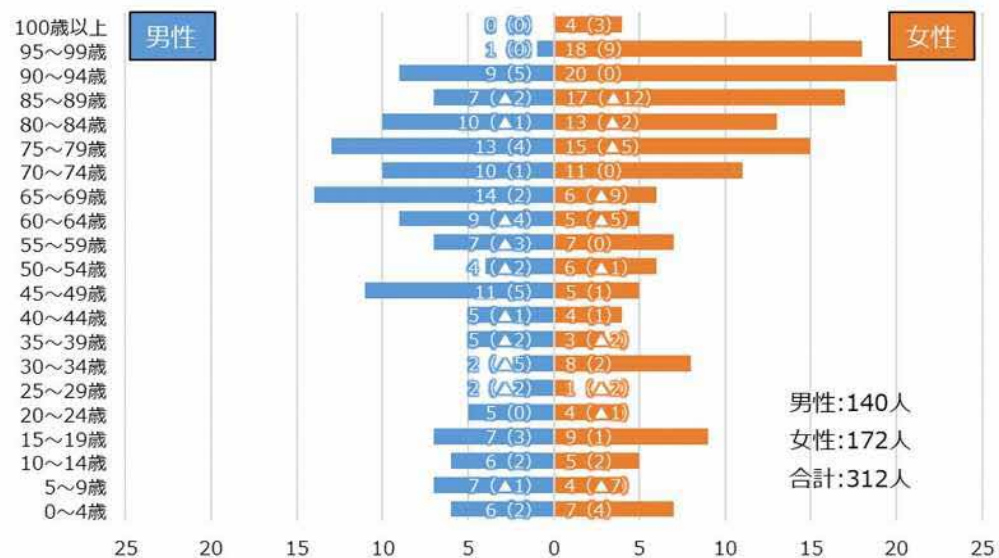


※人口ピラミッドはR6年4月末時点の住民基本台帳から作成
※括弧書きの数字は対H27年4月末時点と比較した増減

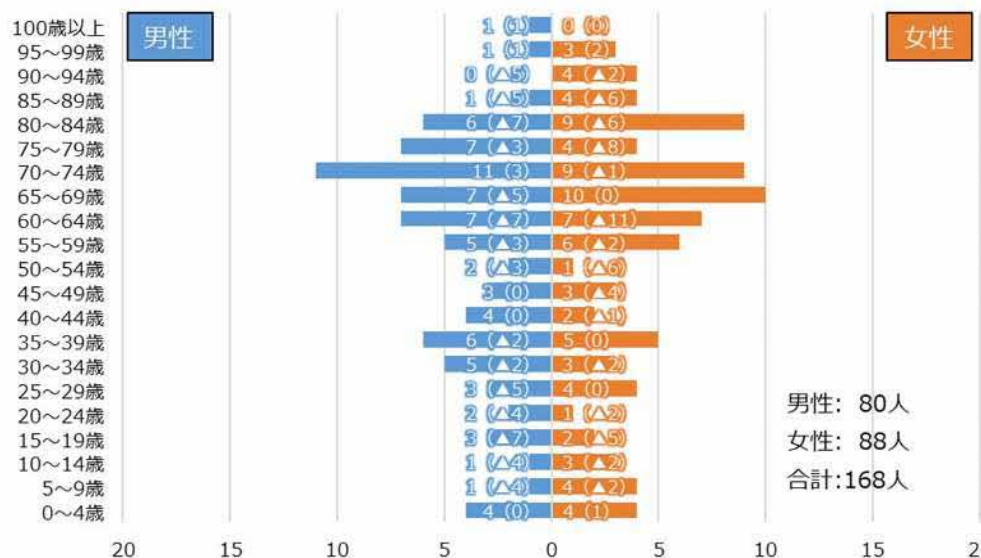
美郷町都賀西地区



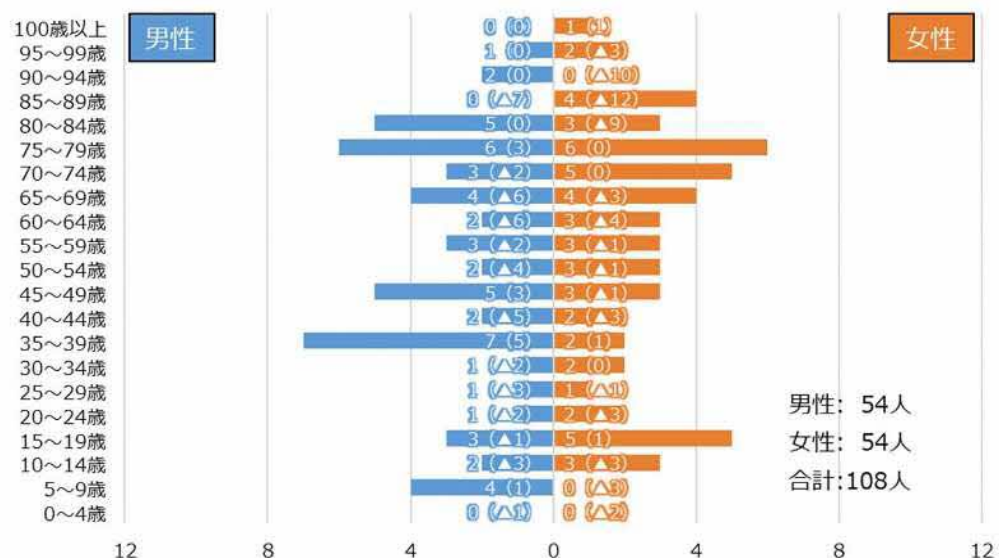
美郷町都賀本郷地区



美郷町都賀行地区

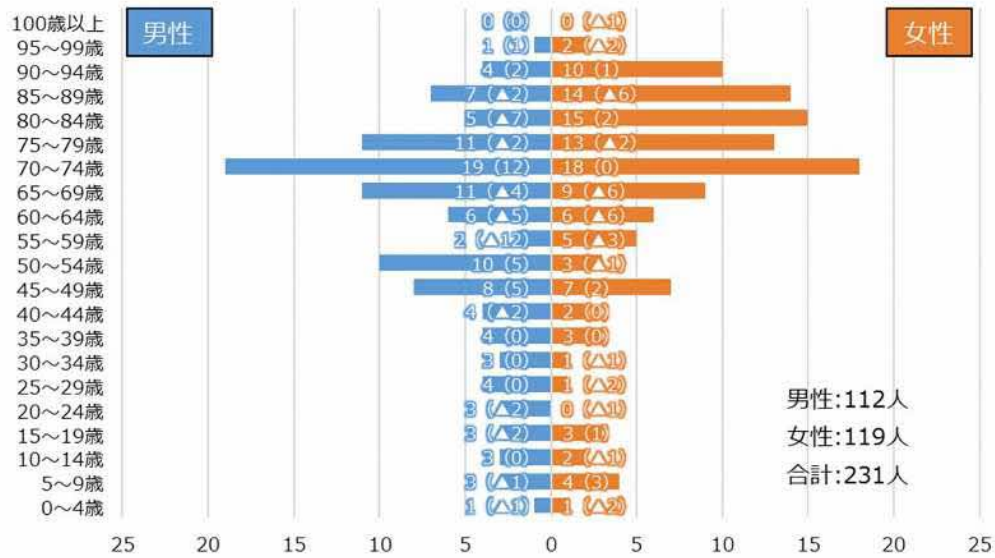


美郷町長藤地区



※人口ピラミッドはR6年4月末時点の住民基本台帳から作成
※括弧書きの数字は対H27年4月末時点と比較した増減

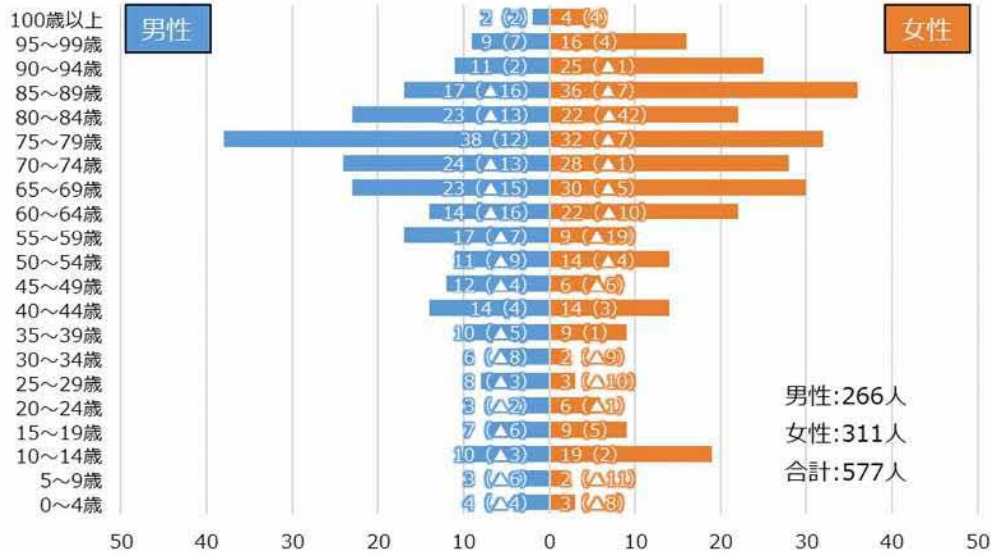
美郷町比之宮地区



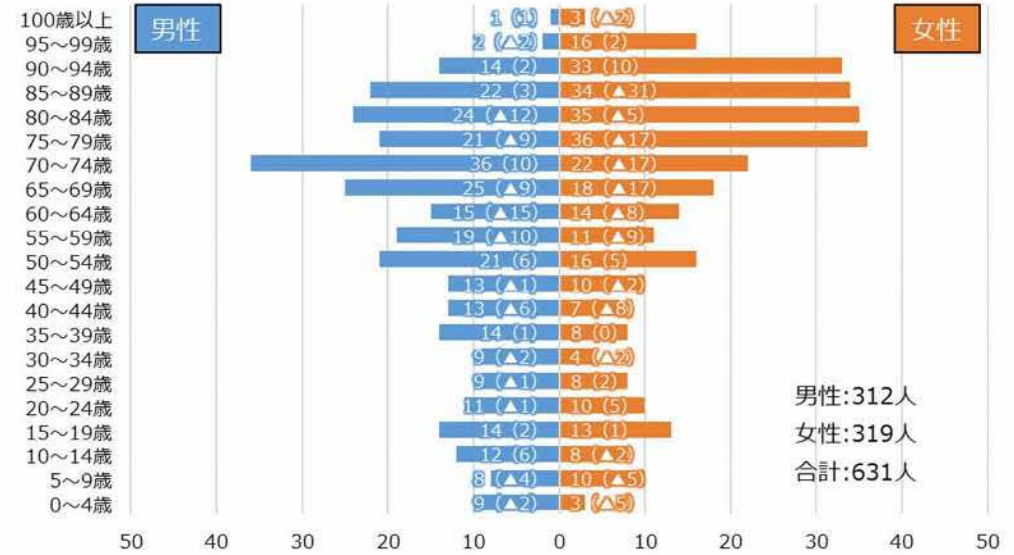
※人口ピラミッドはR6年4月末時点の住民基本台帳から作成
 ※括弧書きの数字は対H27年4月末時点と比較した増減

邑南町 各公民館エリアのR6年人口ピラミッド（対H27年）

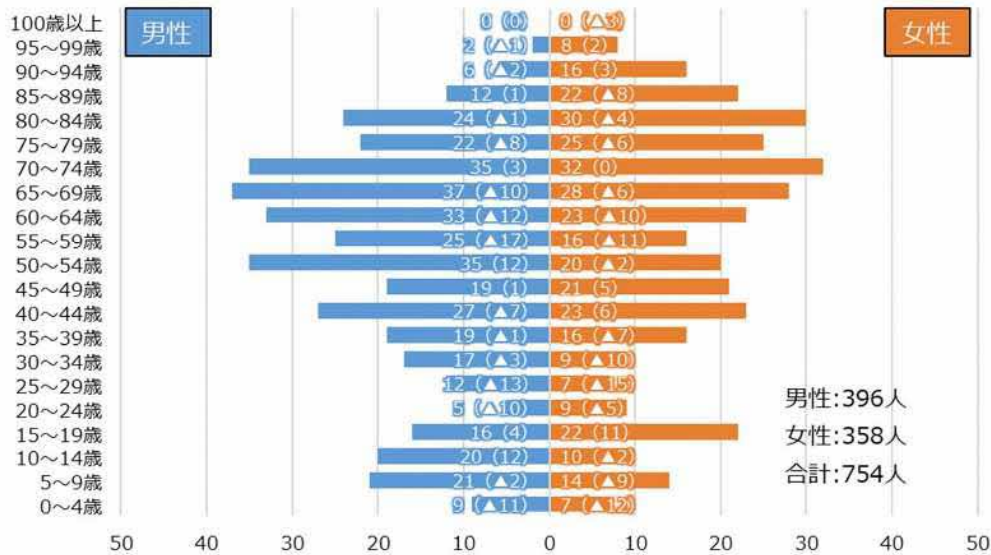
邑南町阿須那地区



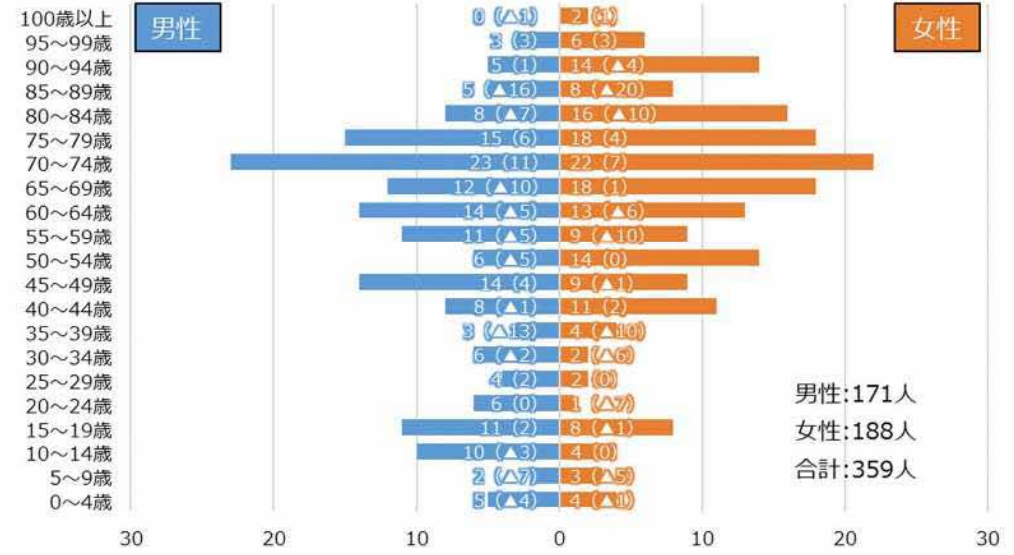
邑南町口羽地区



邑南町出羽地区

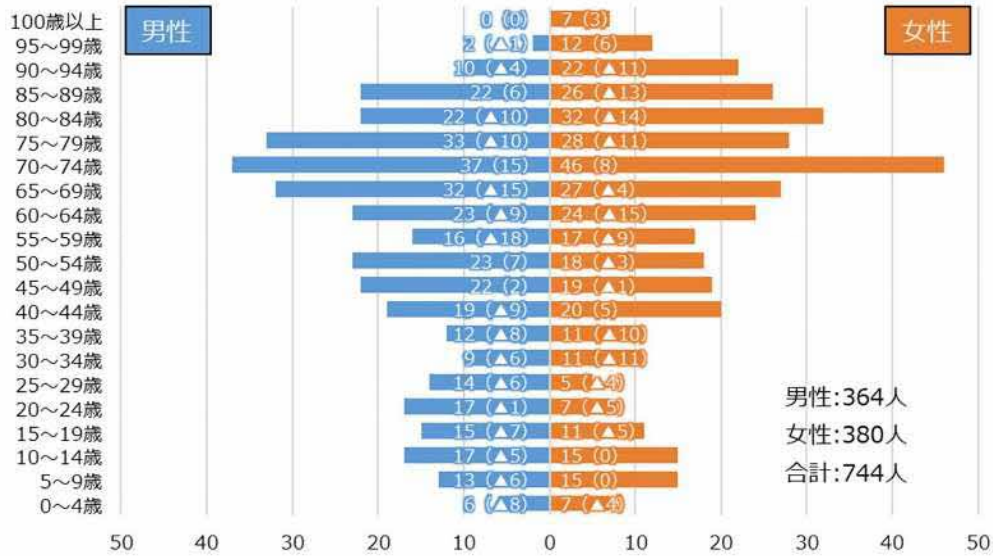


邑南町市木地区

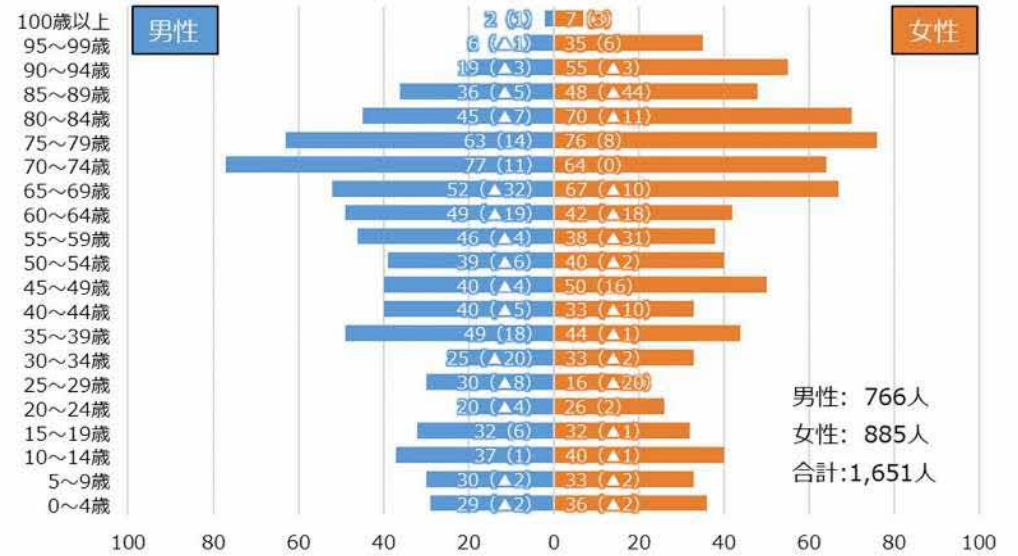


※人口ピラミッドはR6年4月末時点の住民基本台帳から作成
※括弧書きの数字は対H27年4月末時点と比較した増減

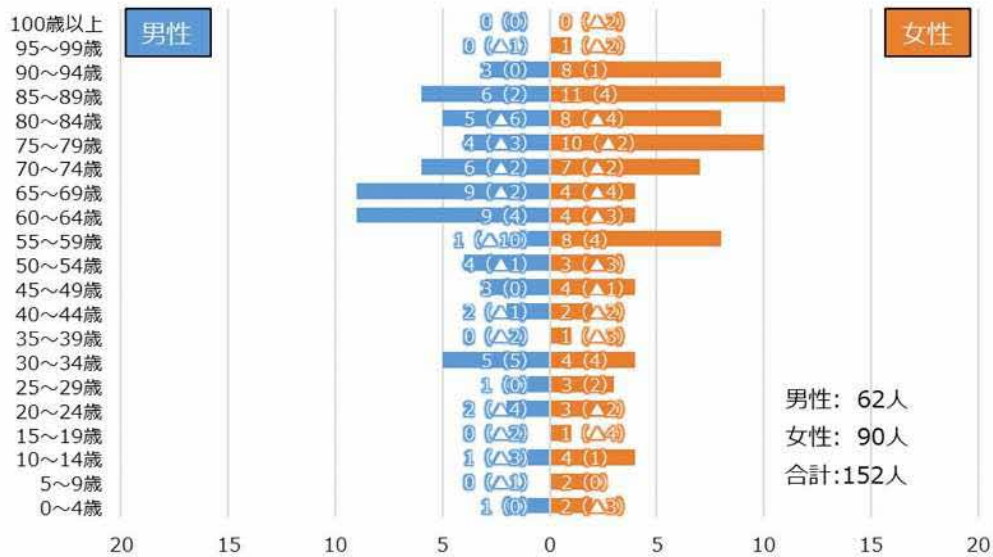
邑南町高原地区



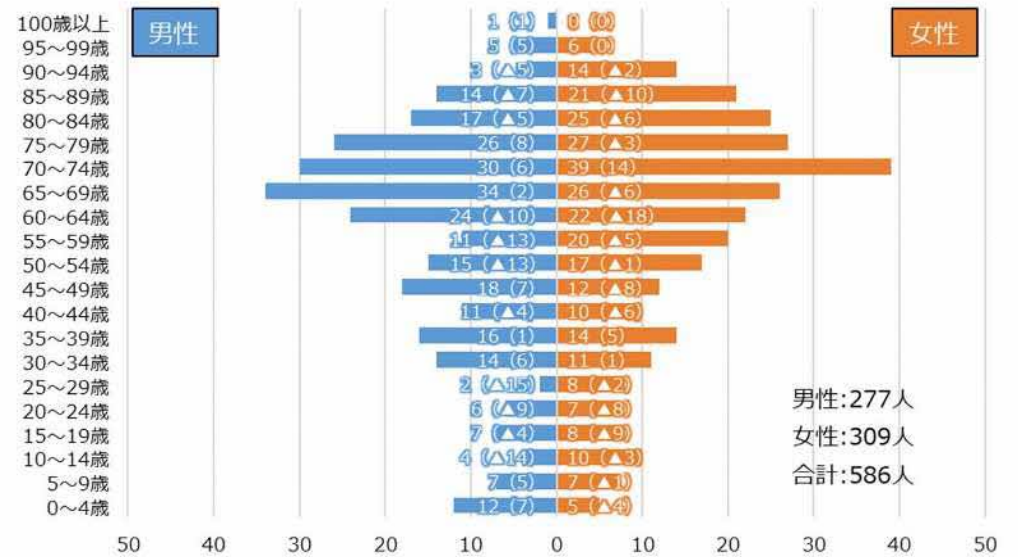
邑南町田所地区



邑南町布施地区

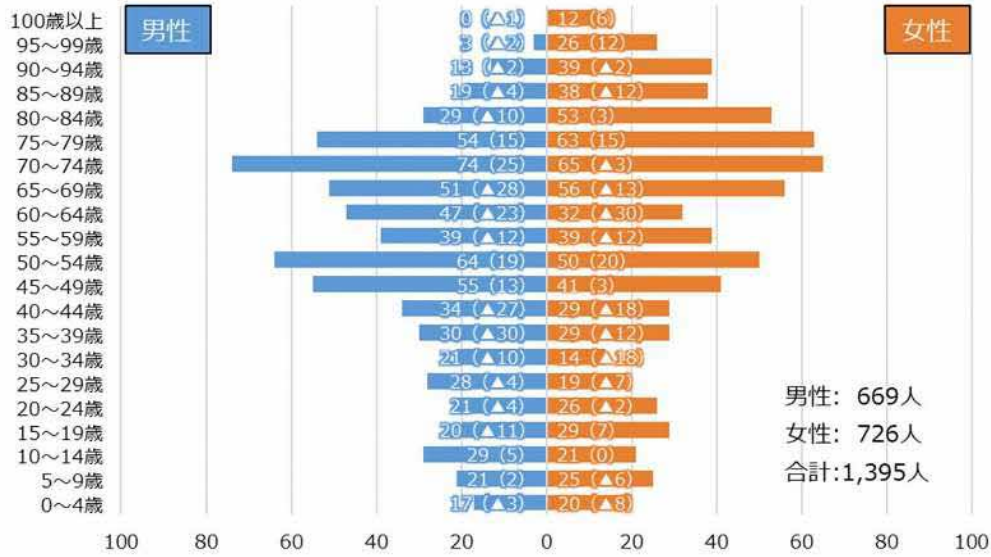


邑南町井原地区

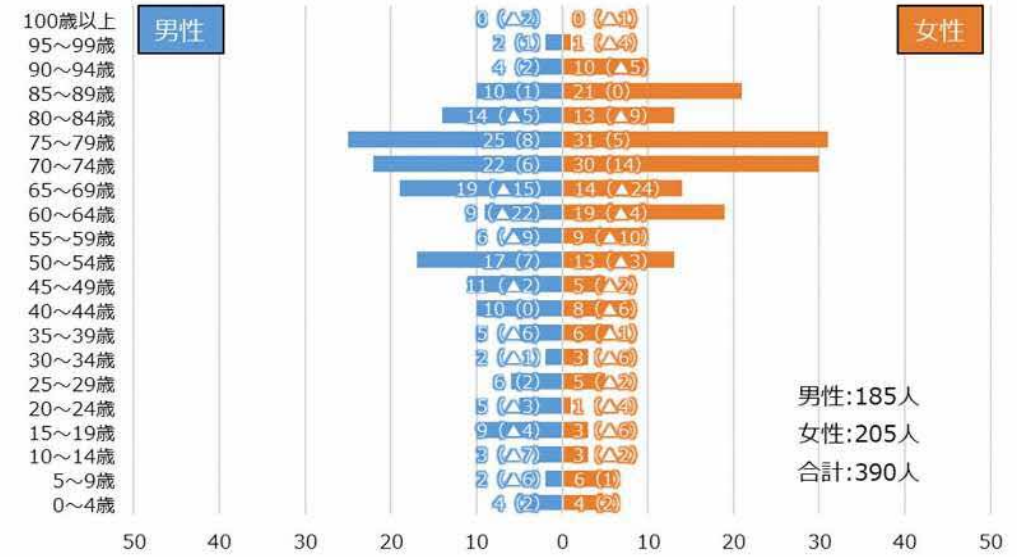


※人口ピラミッドはR6年4月末時点の住民基本台帳から作成
※括弧書きの数字は対H27年4月末時点と比較した増減

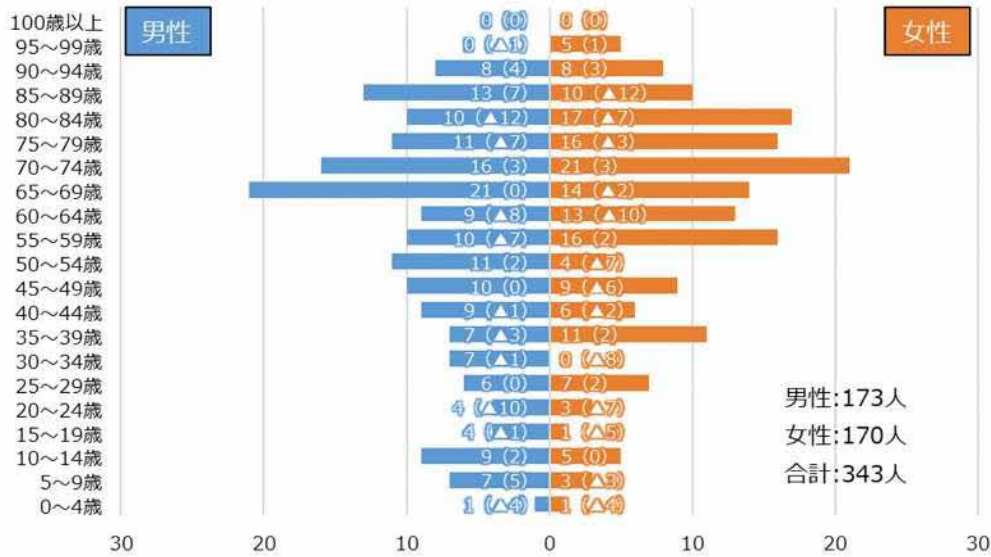
邑南町中野地区



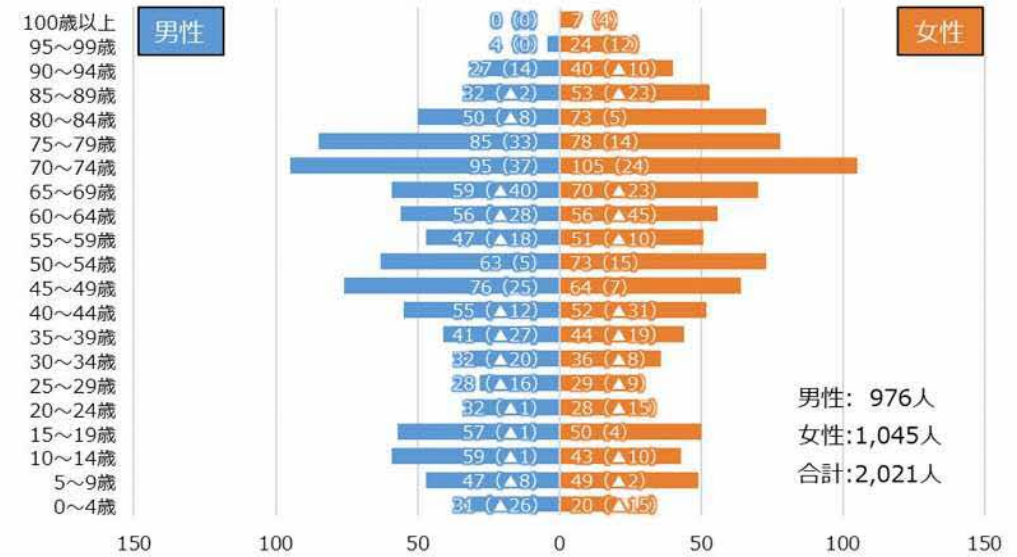
邑南町日貴地区



邑南町日和地区



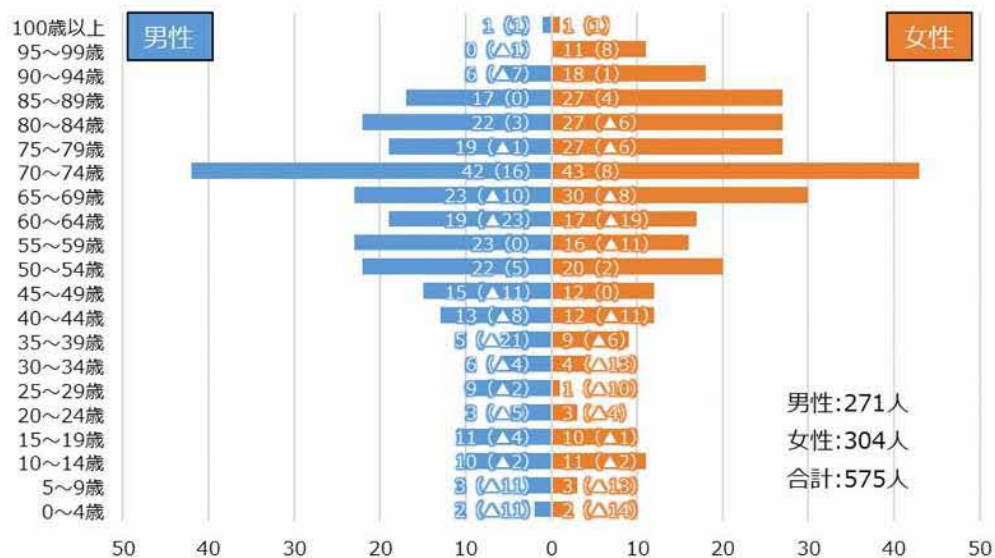
邑南町矢上地区



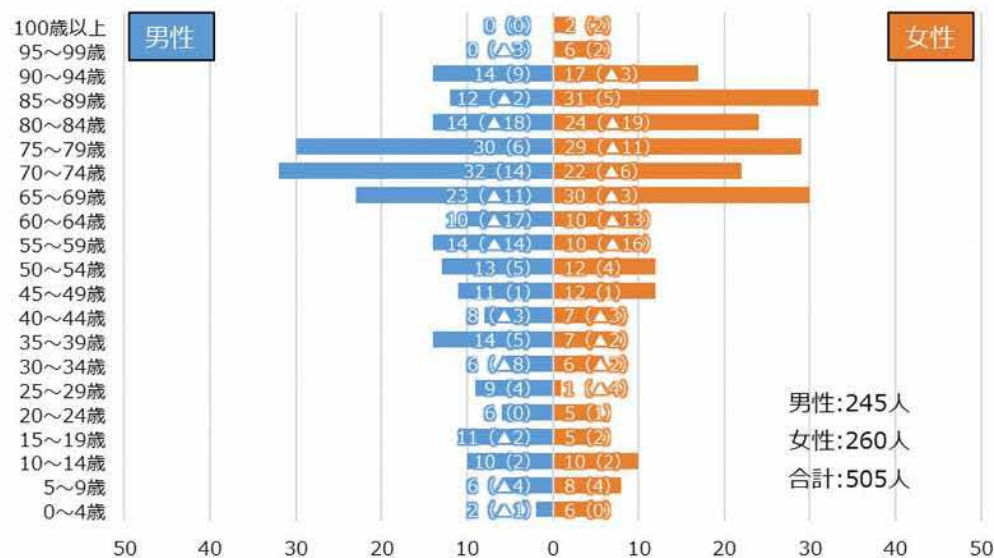
※人口ピラミッドはR6年4月末時点の住民基本台帳から作成
※括弧書きの数字は対H27年4月末時点と比較した増減

津和野町 各公民館エリアのR6年人口ピラミッド（対H27年）

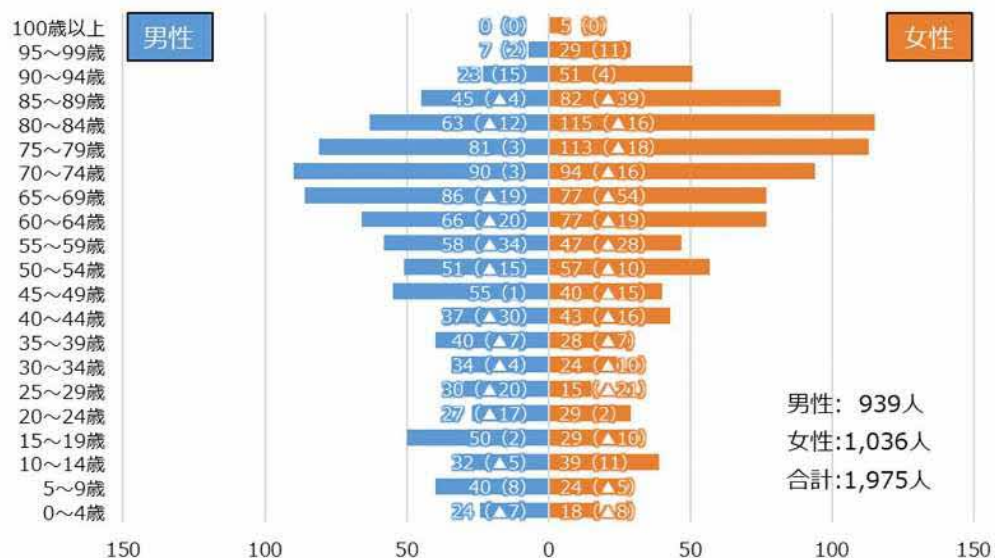
津和野町小川地区



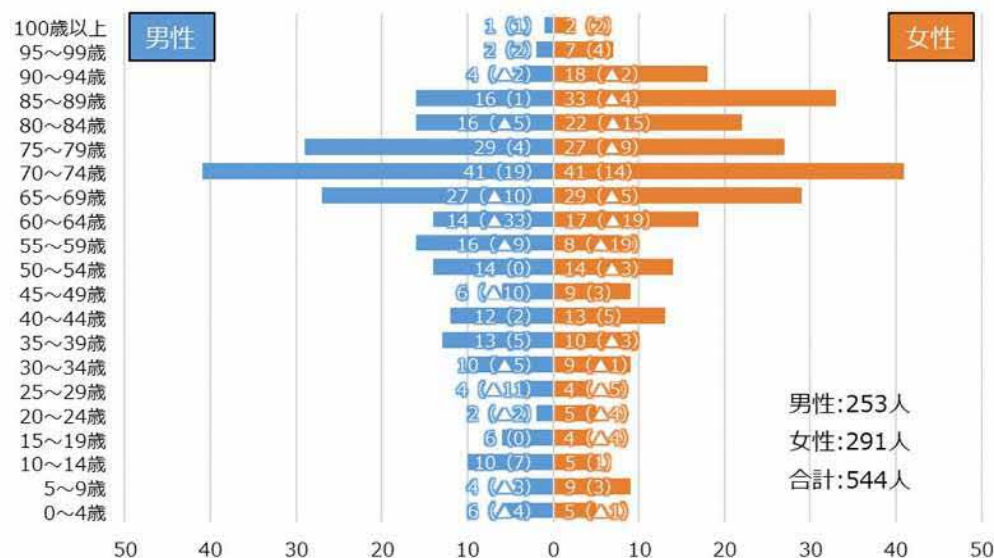
津和野町木部地区



津和野町津和野地区



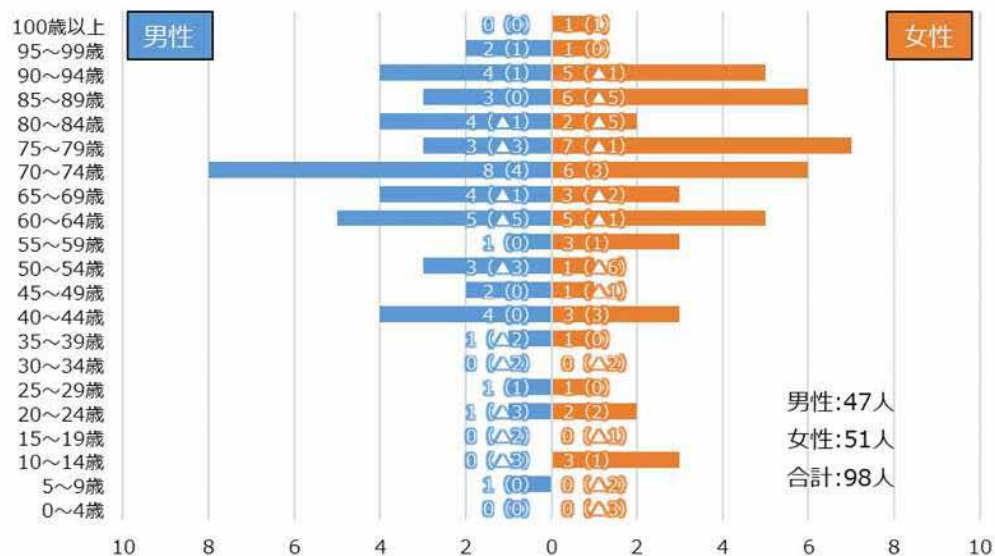
津和野町畑迫地区



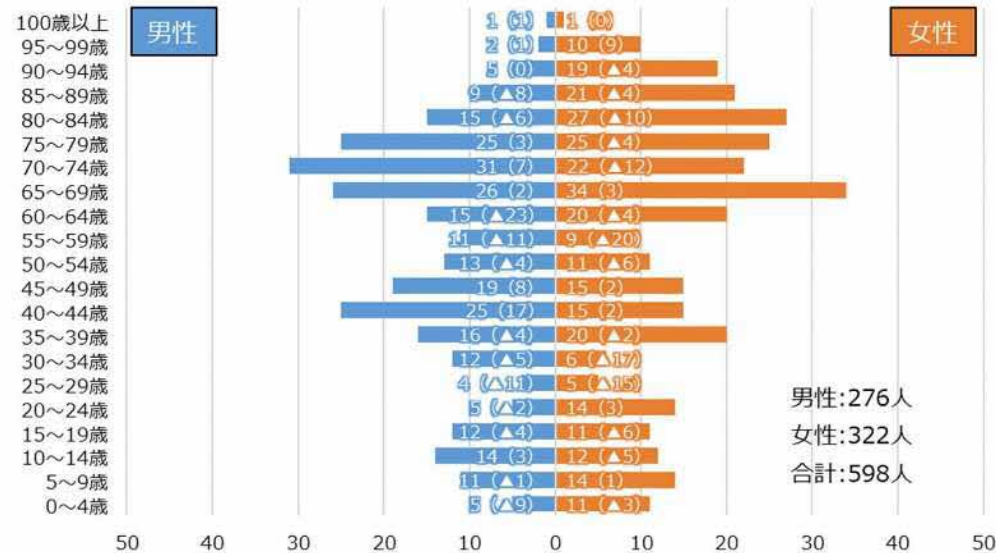
※人口ピラミッドはR6年4月末時点の住民基本台帳から作成

※括弧書きの数字は対H27年4月末時点と比較した増減

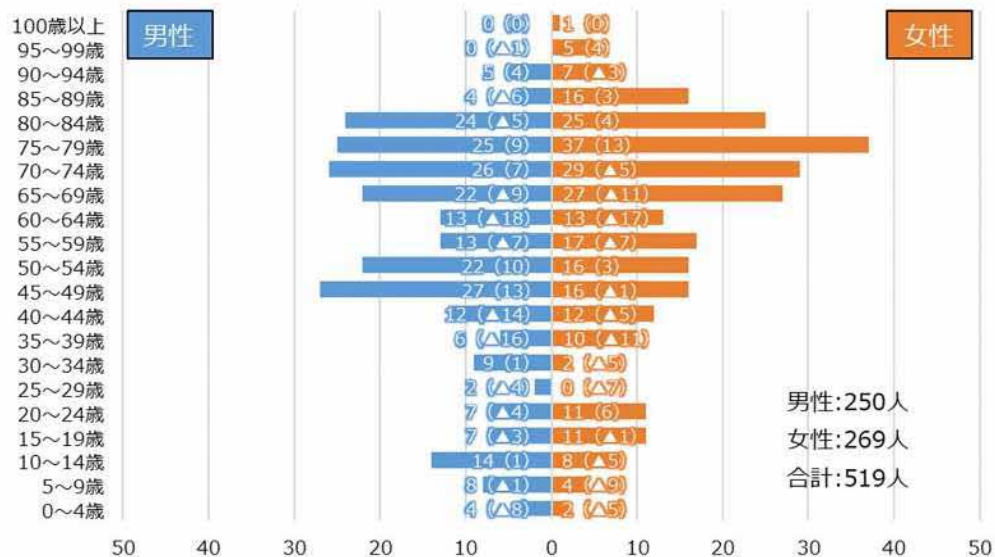
津和野町商人・溪村地区



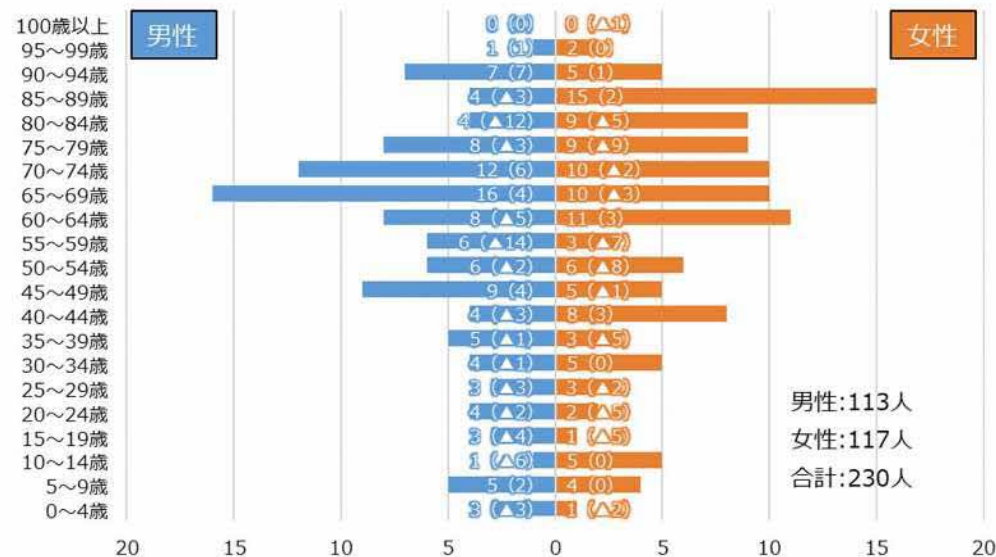
津和野町青原地区



津和野町池村・河村地区

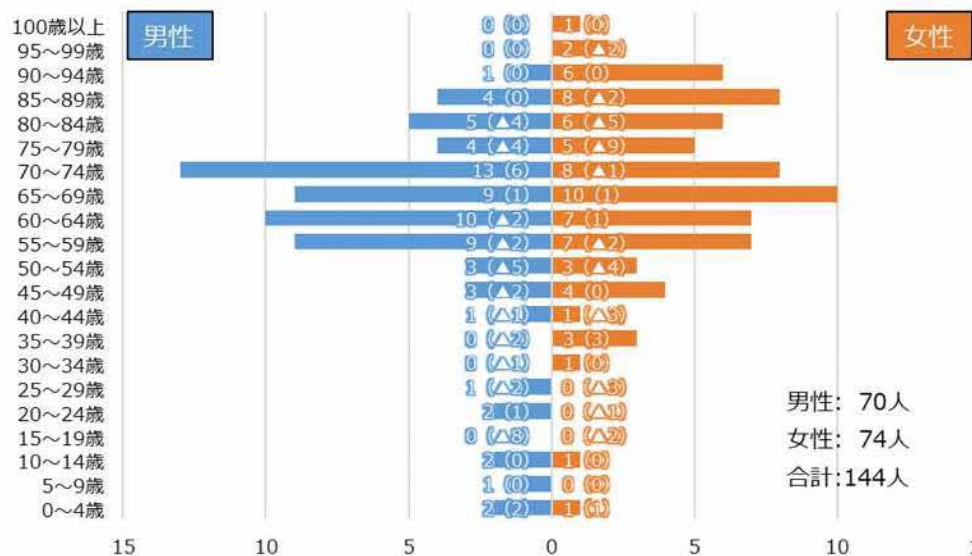


津和野町左鏡地区

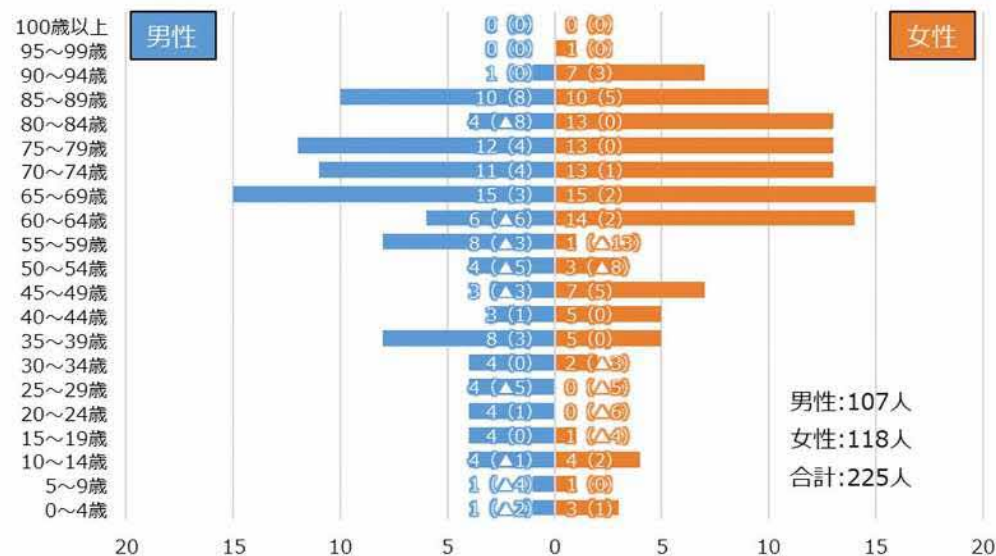


※人口ピラミッドはR6年4月末時点の住民基本台帳から作成
※括弧書きの数字は対H27年4月末時点と比較した増減

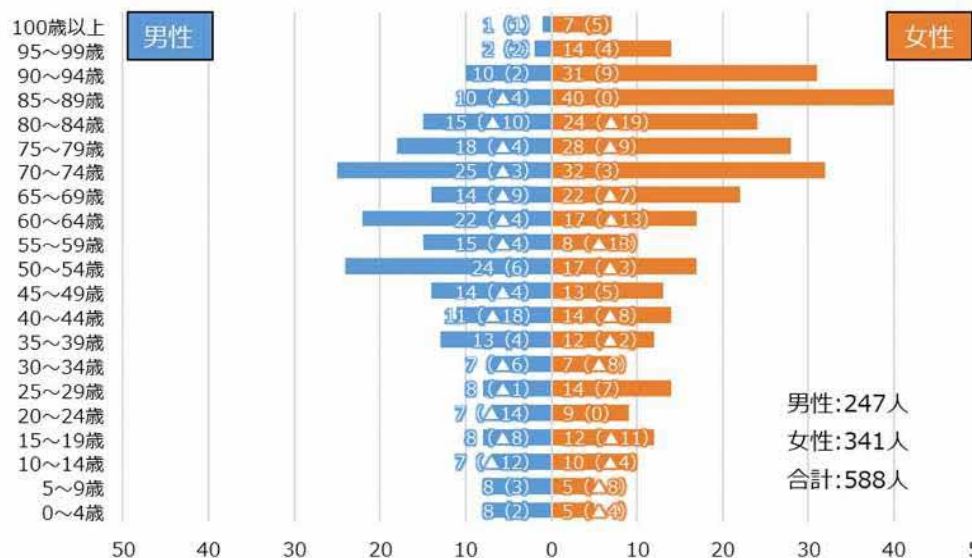
津和野町須川地区



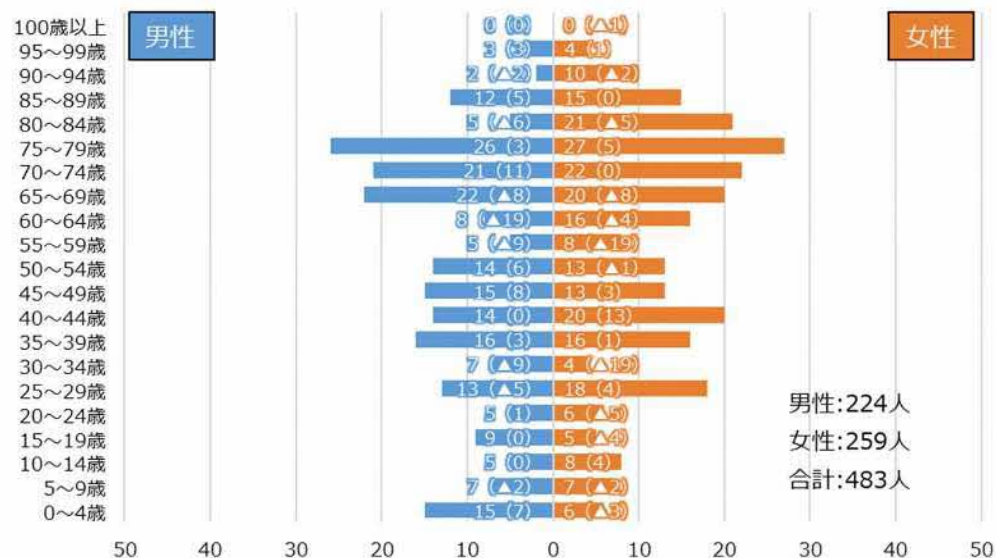
津和野町滝元地区



津和野町日原地区



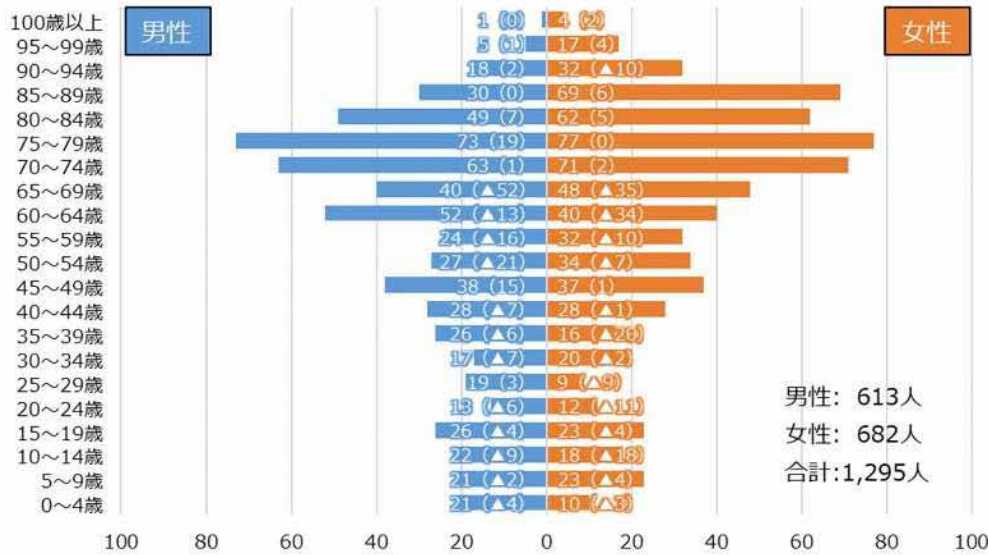
津和野町枕瀬地区



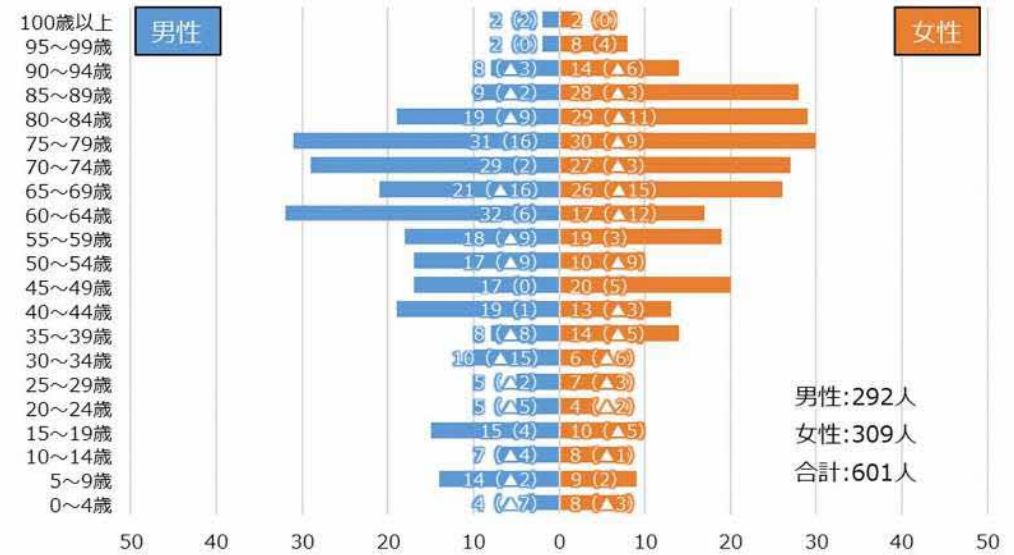
※人口ピラミッドはR6年4月末時点の住民基本台帳から作成
※括弧書きの数字は対H27年4月末時点と比較した増減

吉賀町 各公民館エリアのR6年人口ピラミッド (対H27年)

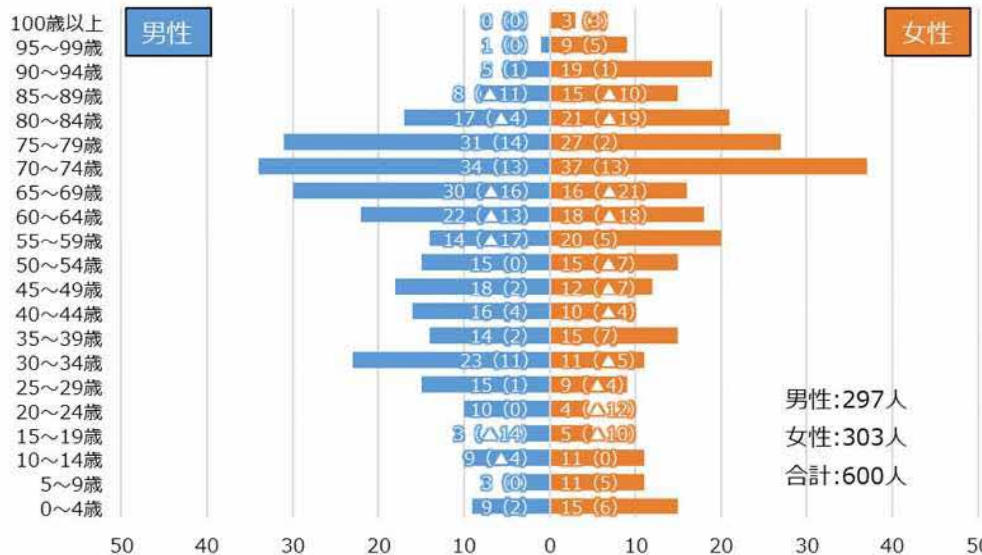
吉賀町柿木地区



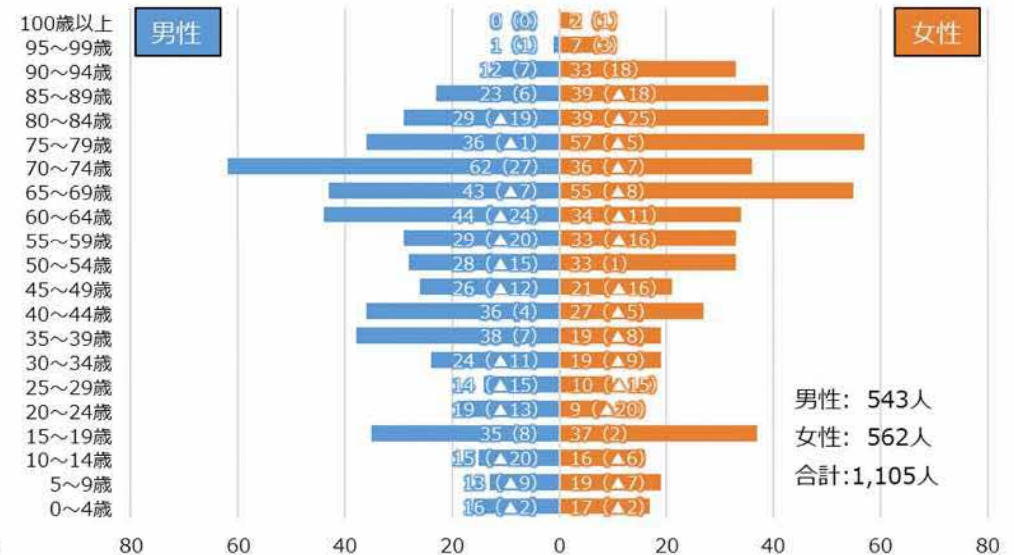
吉賀町朝倉地区



吉賀町蔵木地区

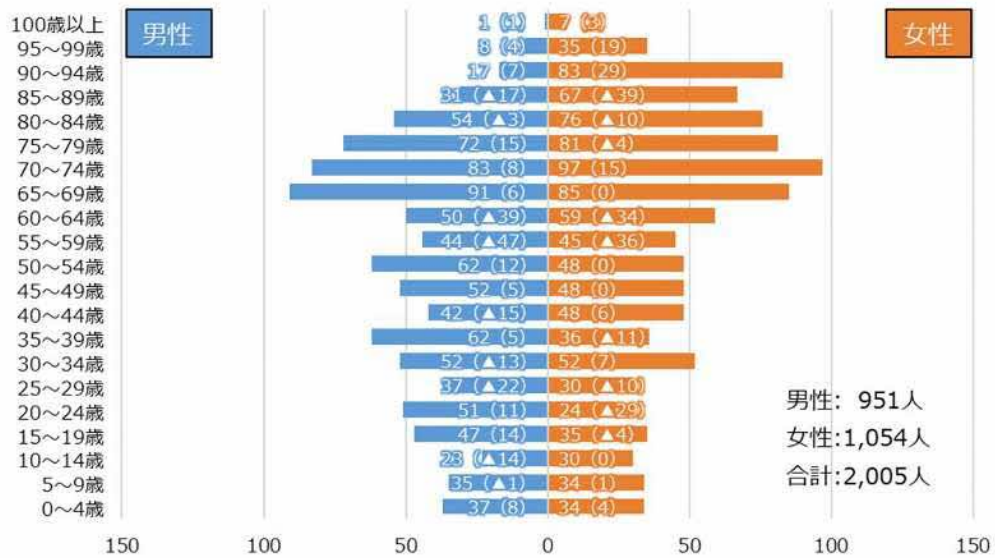


吉賀町七日市地区



※人口ピラミッドはR6年4月末時点の住民基本台帳から作成
※括弧書きの数字は対H27年4月末時点と比較した増減

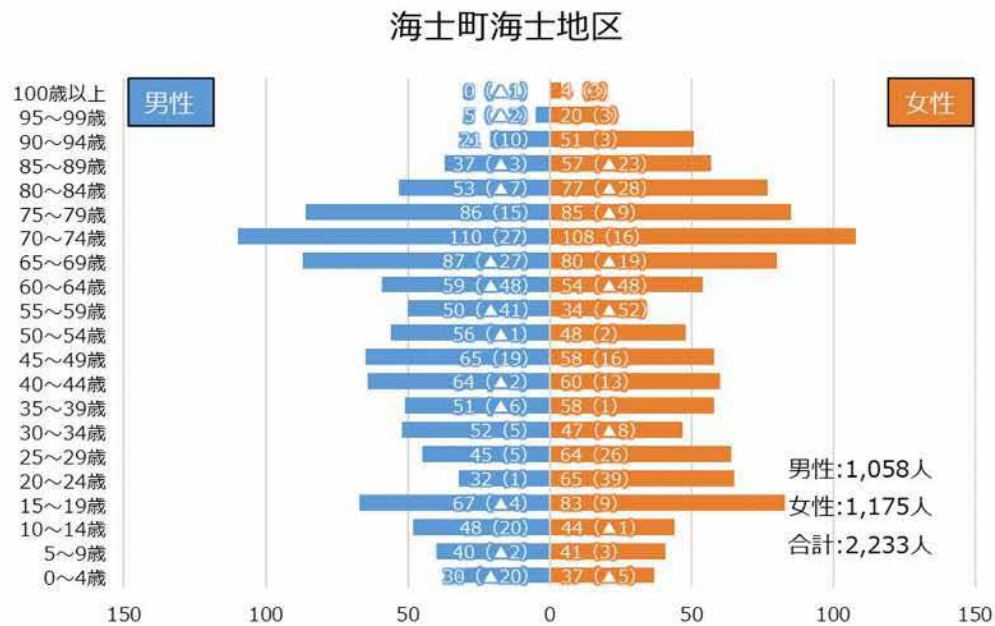
吉賀町六日市地区



※人口ピラミッドはR6年4月末時点の住民基本台帳から作成

※括弧書きの数字は対H27年4月末時点と比較した増減

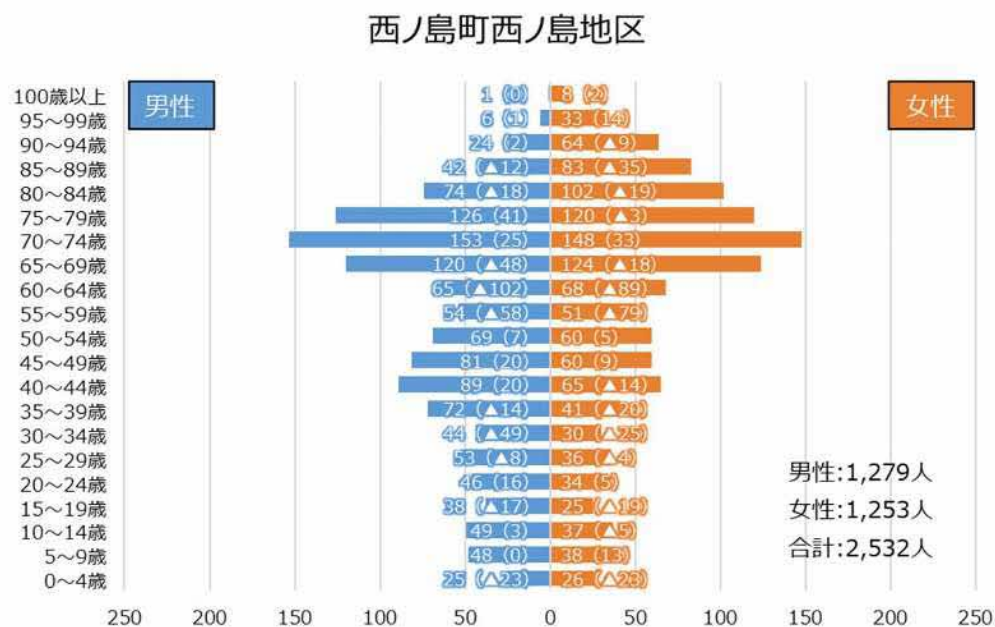
海士町 各公民館エリアのR6年人口ピラミッド（対H27年）



※人口ピラミッドはR6年4月末時点の住民基本台帳から作成

※括弧書きの数字は対H27年4月末時点と比較した増減

西ノ島町 各公民館エリアのR6年人口ピラミッド（対H27年）

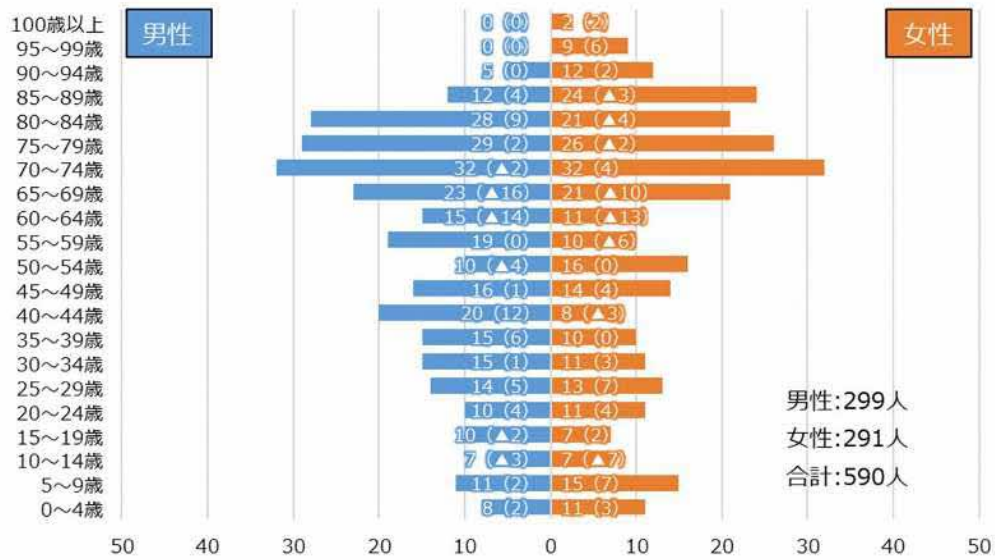


※人口ピラミッドはR6年4月末時点の住民基本台帳から作成

※括弧書きの数字は対H27年4月末時点と比較した増減

知夫村 各公民館エリアのR6年人口ピラミッド（対H27年）

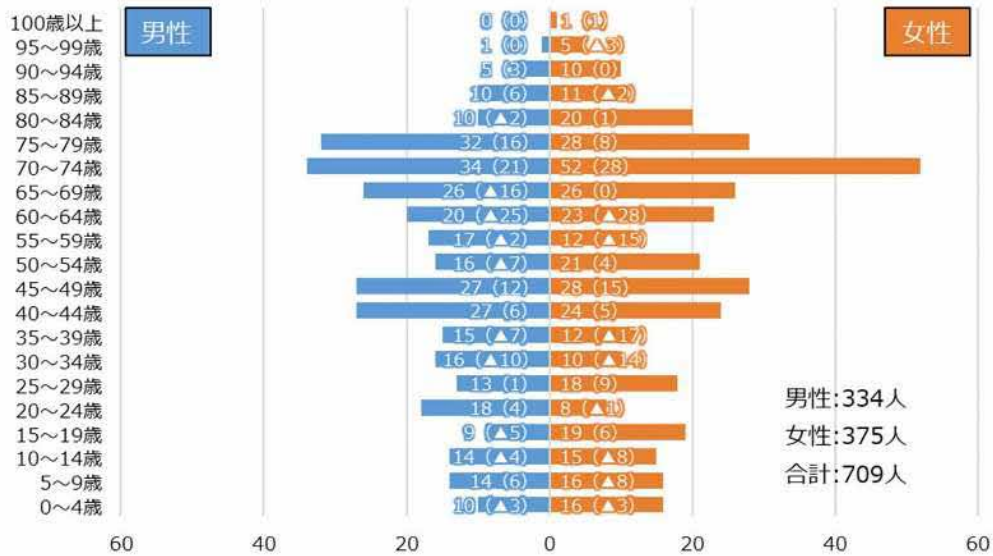
知夫村知夫地区



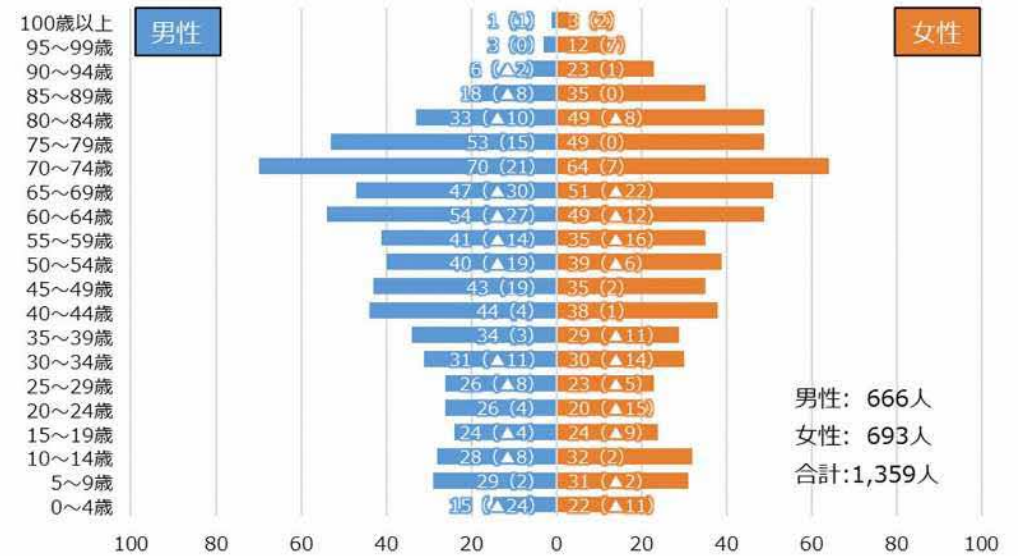
※人口ピラミッドはR6年4月末時点の住民基本台帳から作成
 ※括弧書きの数字は対H27年4月末時点と比較した増減

隠岐の島町 各公民館エリアのR6年人口ピラミッド（対H27年）

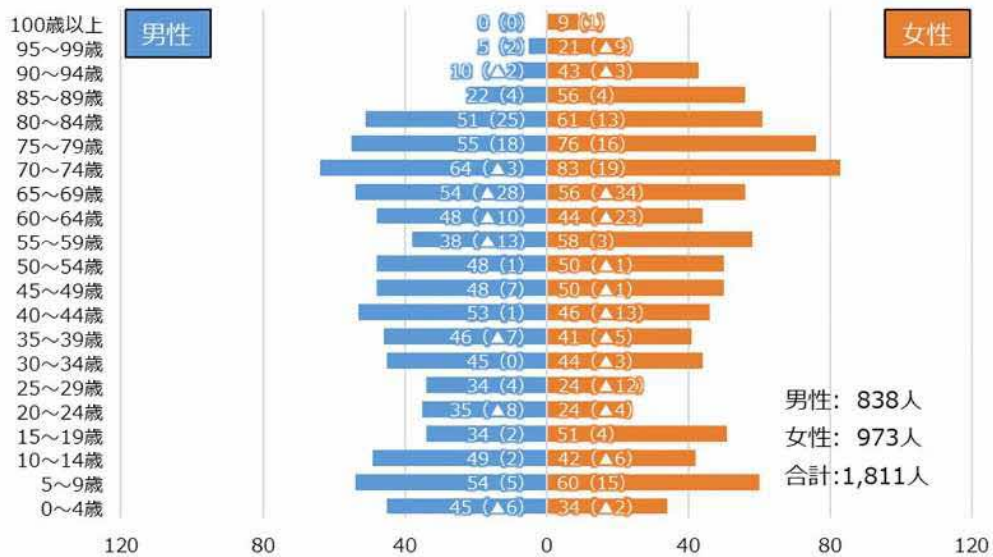
隠岐の島町有木地区



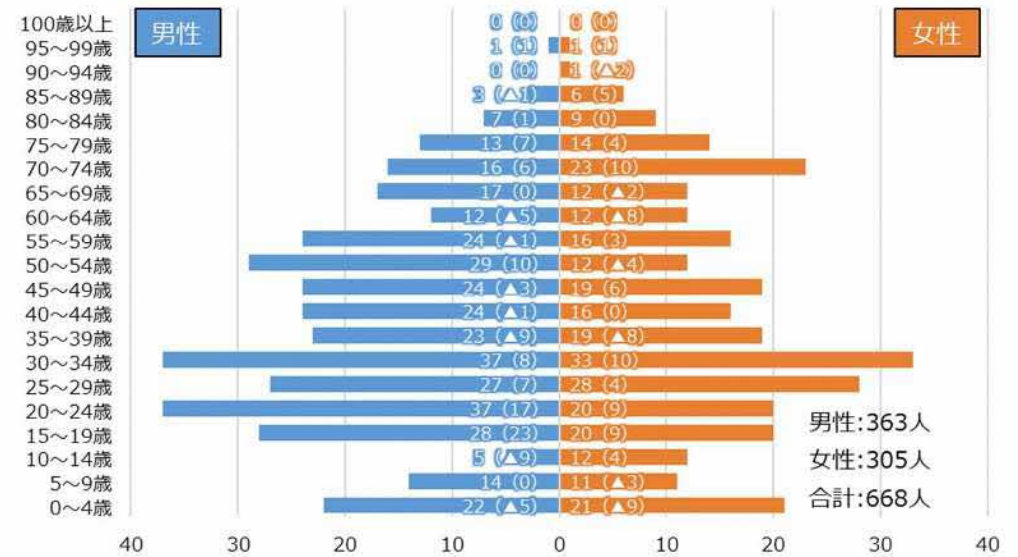
隠岐の島町磯地区



隠岐の島町栄町地区

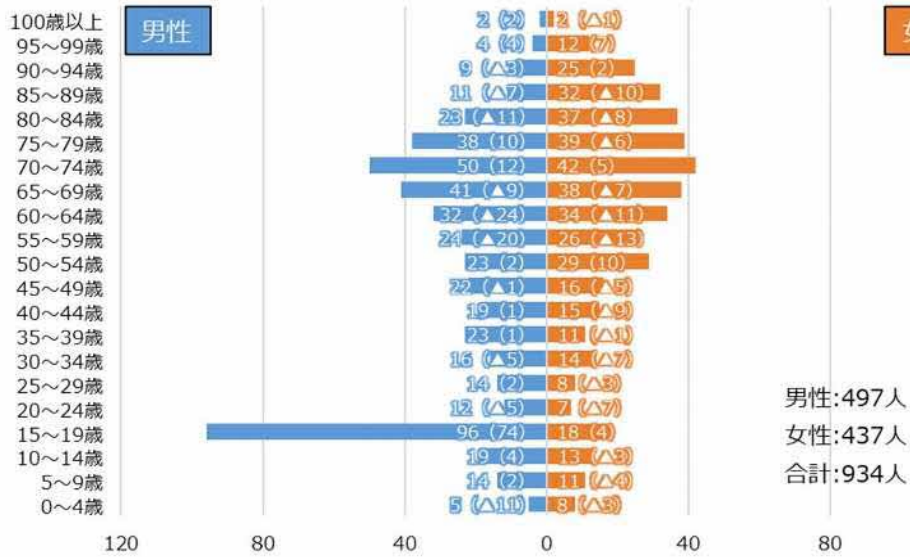


隠岐の島町城北地区

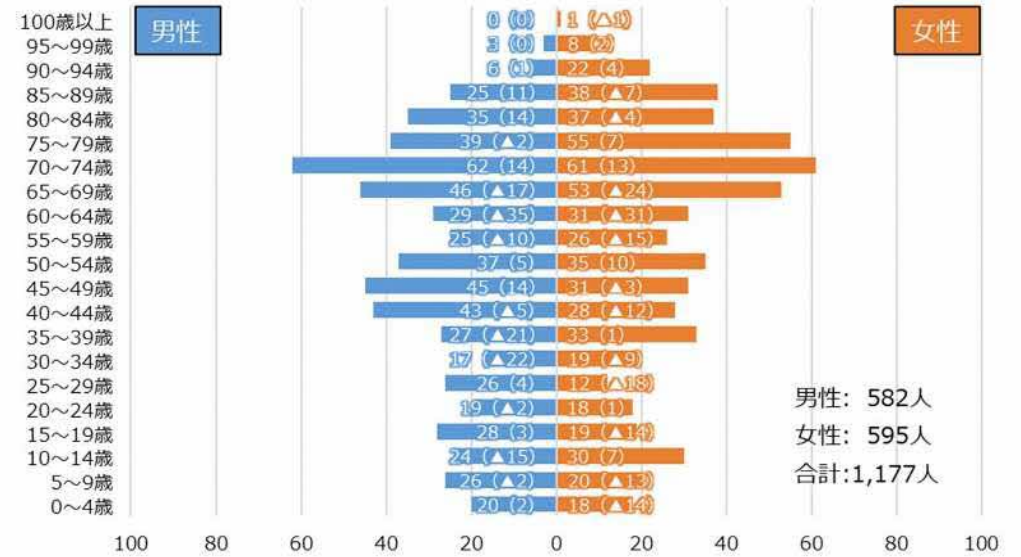


※人口ピラミッドはR6年4月末時点の住民基本台帳から作成
※括弧書きの数字は対H27年4月末時点と比較した増減

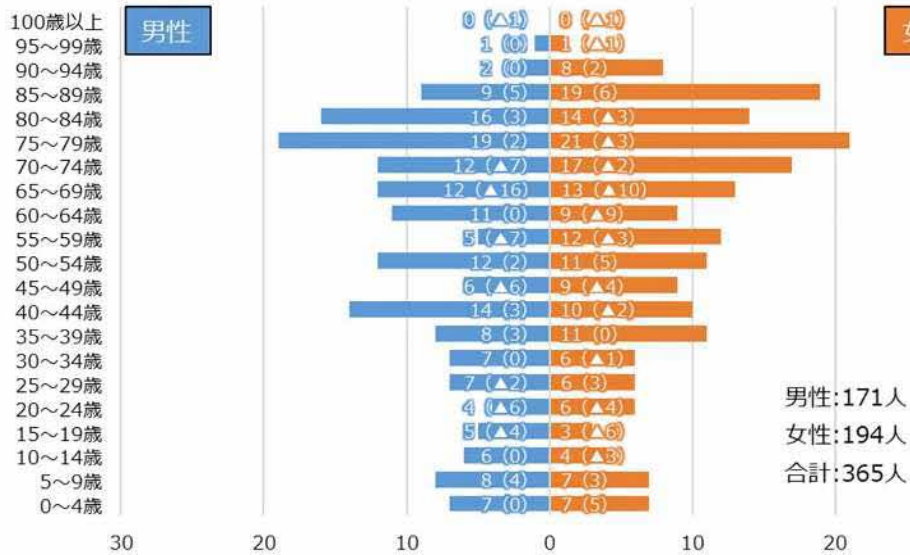
隠岐の島町東郷地区



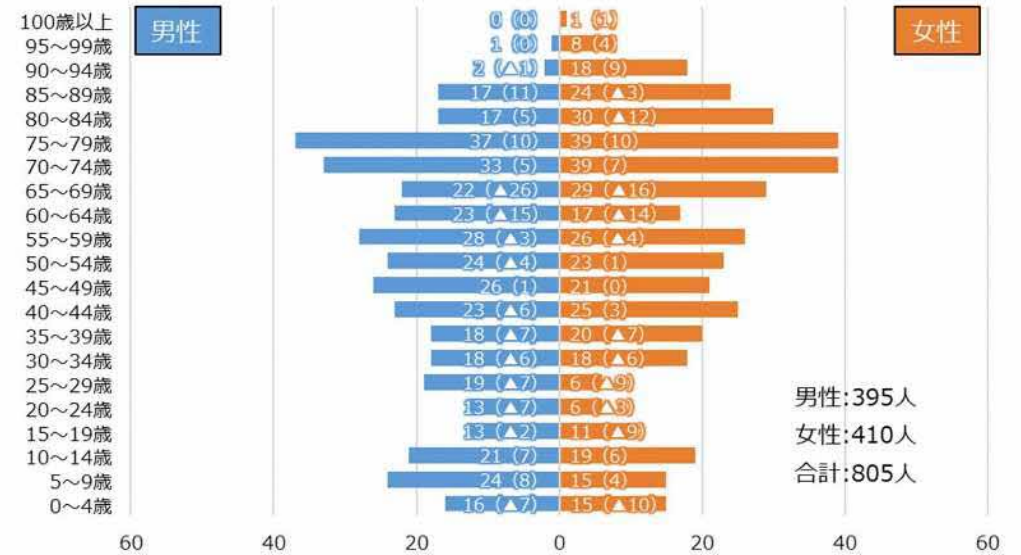
隠岐の島町中条地区



隠岐の島町中町地区

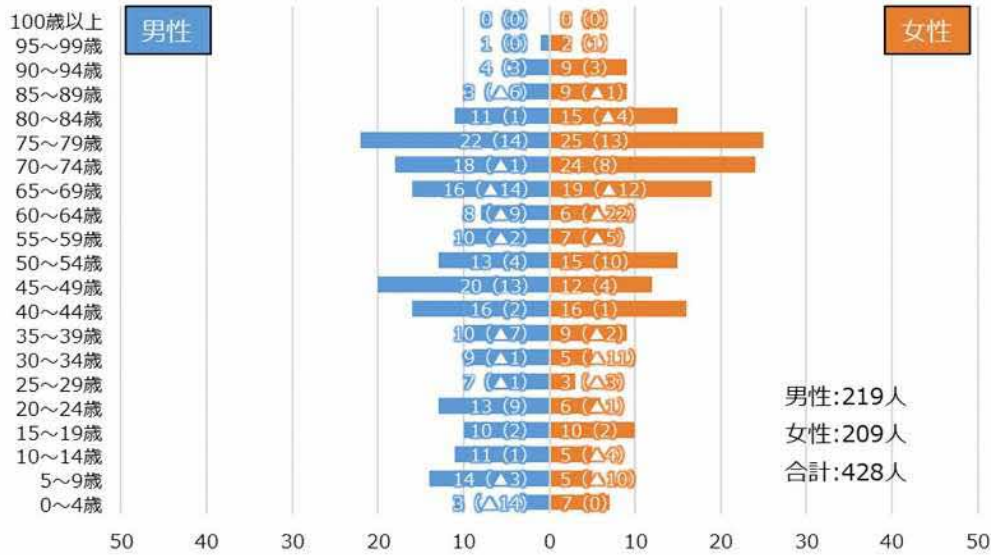


隠岐の島町西町地区

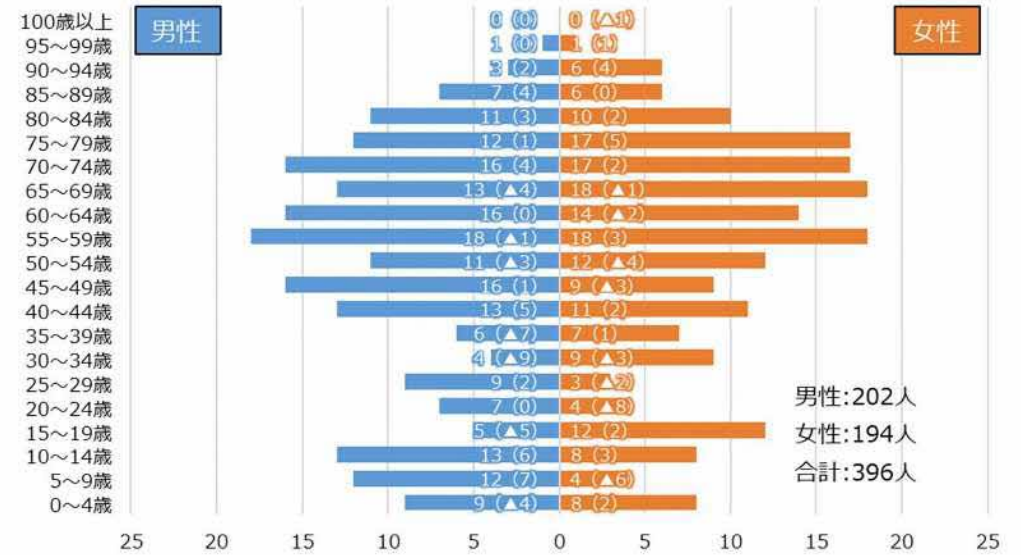


※人口ピラミッドはR6年4月末時点の住民基本台帳から作成
※括弧書きの数字は対H27年4月末時点と比較した増減

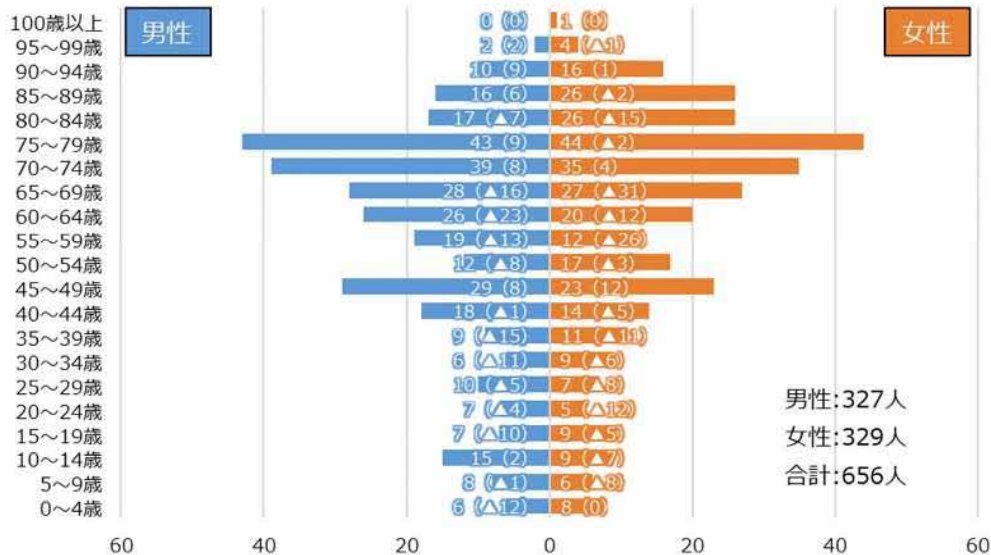
隠岐の島町東町地区



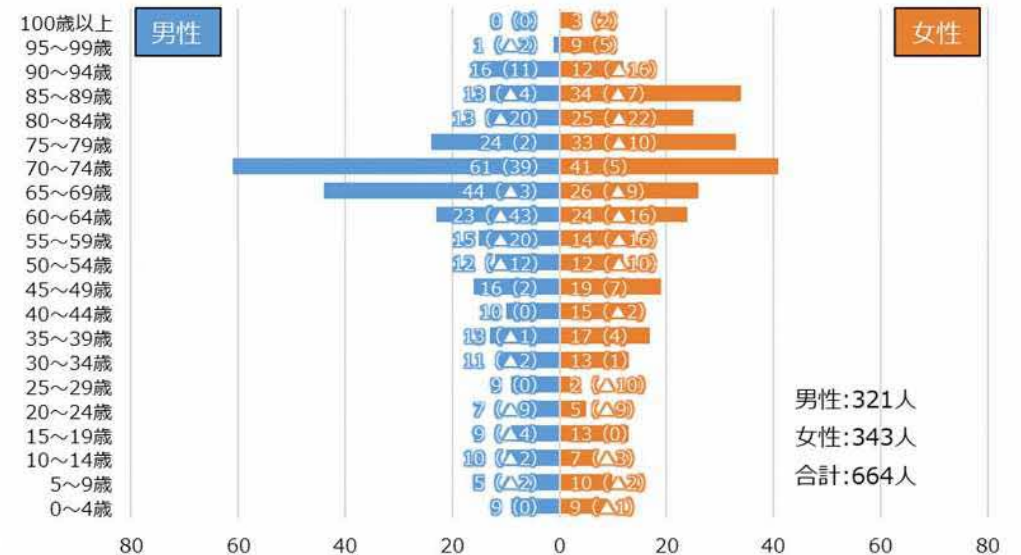
隠岐の島町岬町地区



隠岐の島町港町地区

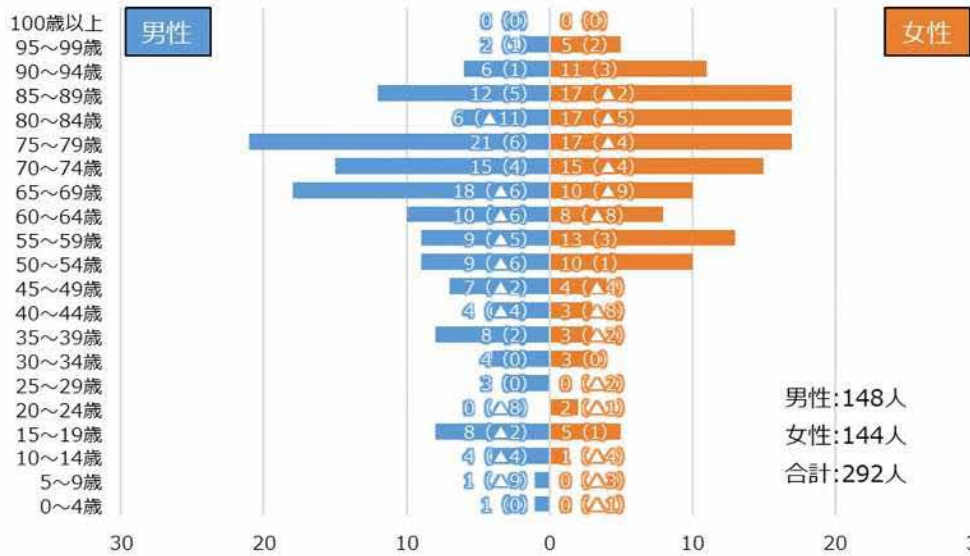


隠岐の島町中村地区

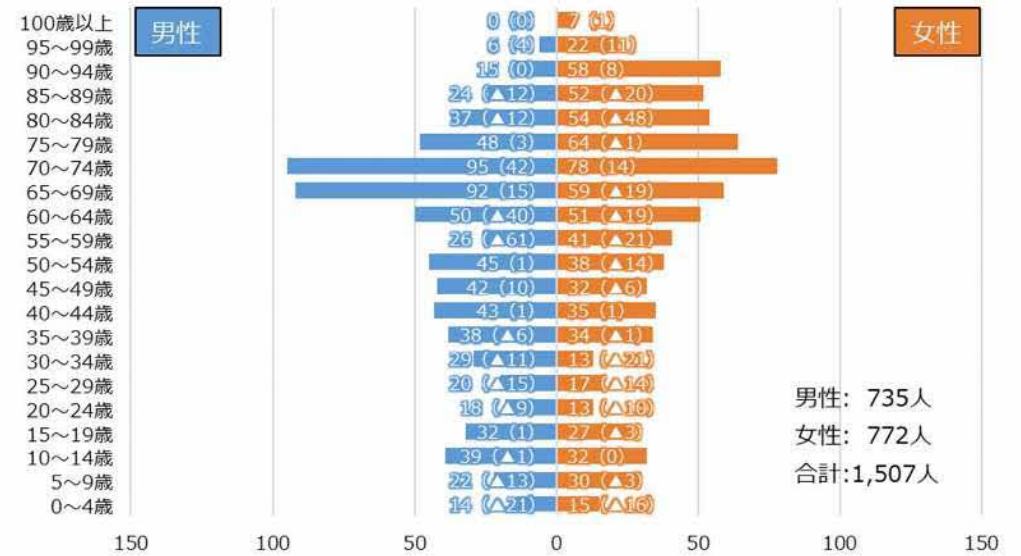


※人口ピラミッドはR6年4月末時点の住民基本台帳から作成
※括弧書きの数字は対H27年4月末時点と比較した増減

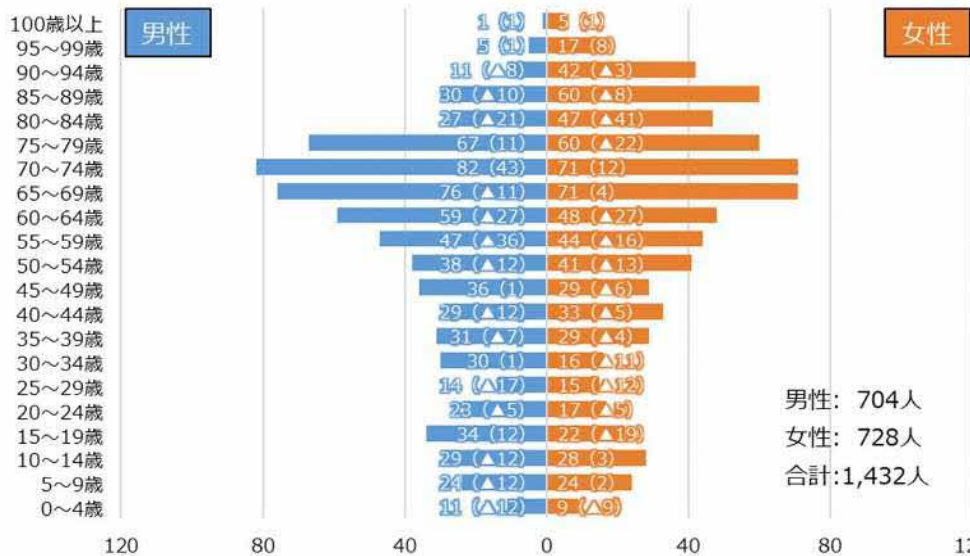
隠岐の島町布施地区



隠岐の島町五箇地区



隠岐の島町都万地区



※人口ピラミッドはR6年4月末時点の住民基本台帳から作成
※括弧書きの数字は対H27年4月末時点と比較した増減